SAMBUTAN MENTERI PERTANIAN

Cetak biru ini terdiri atas dua bagian yaitu Naskah Utama dan Naskah Metode Penyusunan Wilayah Rawan Banjir dan Kekeringan. Naskah Utama memuat : Pendahuluan, Gambaran Banjir dan Kekeringan, Dampak Banjir dan Kekeringan terhadap Produksi Padi, Kerangka Pikir Pengelolaan Banjir dan Kekeringan yang memuat prioritas pengelolaan jangka pendek, menengah dan jangka panjang. Sementara Naskah Metode Penyusunan Peta Wilayah Rawan Banjir dan Kekeringan memuat Metodologi dan Hasil yang diperoleh melalui interpretasi citra lansad ETM yang dikombinasikan data kekeringan dan kebanjiran Direktorat Perlindungan Tanaman Pangan, Direktorat Jenderal Tanaman Pangan dan Peta Wilayah Banjir dan Genangan kerjasama Departemen Pekerjaan Umum, BAKOSURTANAL, LAPAN dan BMG.

Untuk mengelompokkan penyajian, naskah metode penyusunan dibagi menjadi enam buku. Buku I akan diselesaikan pada tahun 2007 dengan memuat Pulau Jawa. Pertimbangannya, Pulau Jawa mensuplai 50% produksi pangan nasional, pulau ini paling banyak terkena banjir dan kekeringan. Selanjutnya secara bertahap akan dikerjakan Pulau Sumatra (Buku II), Pulau Kalimantan (Buku III), Sulawesi (Buku IV), Bali dan Nusa Tenggara (V) serta Maluku dan Papua (Buku VI).

Untuk meningkatkan apresiasi semua pemangku kepentingan, maka cetak biru disosialisasikan secara lintas sektor dan kepada masyarakat di lokasi wilayah rawan banjir dan kekeringan agar menjadi program bersama, sehingga dapat memperoleh dukungan dalam implementasinya.

Saya ingin mengucapkan terima kasih kepada Direktur Jenderal Sumberdaya Air Departemen Pekerjaan Umum, Kepala Badan Meteorologi dan Geofisika, Kepala Lembaga Antariksa Penerbangan Nasional, Direktur Jenderal Rehabilitasi Lahan dan Perhutanan Sosial Departemen Kehutanan, Direktur Jenderal Tanaman Pangan dan semua pihak yang telah berperan aktif dalam penyelesaian cetak biru ini. Khusus kepada Saudara Direktur Jenderal

Pengelolaan Lahan dan Air beserta jajarannya Saya sampaikan penghargaan atas kerja kerasnya dalam penyelesaian cetak biru ini.

Semoga Allah SWT memberkahi upaya kita dalam mengelola banjir dan kekeringan agar kerugian dan penderitaan umat manusia tidak terus terjadi.

Jakarta, Desember 2007

Menteri Pertanian,

Dr. Ir. Anton Apriyantono, MS

DAFTAR ISI

SAMBUTAN MENTERI PERTANIAN i
DAFTAR ISI iii
DAFTAR GAMBAR iv

I. METODA PENYUSUNAN 1
II. PENGELOLAAN BANJIR DAN KEKERINGAN LAPANGAN 6

LAMPIRAN

DAFTAR GAMBAR

1. Peta Wilayah Rawan Banjir Pulau Jawa 3

2. Peta Wilayah Rawan Kekeringan Pulau Jawa 3

3. Peta Wilayah Rawan Banjir dan Kekeringan Pulau Jawa 4

4. Skema Pengelolaan Banjir dan Kekeringan Partisipatif dan Berkelanjutan 5

5. Kerangka Pikir Pengelolaan Banjir dan Kekeringan Partisipatif dan Berke lanjutan 7

PENGELOLAAN BANJIR DAN KEKERINGAN PARTISIPATIF DAN BERKELANJUTAN

I. METODA PENYUSUNAN

Penyusunan peta banjir dan kekeringan partisipatif ini dilakukan melalui diskusi antar pemangku kepentingan untuk menghimpun data dan informasi serta bahan masukan pengambilan keputusan. Instansi yang berpartsipasi aktif dalam penyusunan awal meliputi: Departemen Pertanian, Departemen Pekerjaan Umum, Departemen Kehutanan, Badan Meteorologi dan Geofisika, Lembaga Antariksa dan Penerbangan Nasional. Berdasarkan hasil beberapa kali diskusi, maka disepakati metode penyusunan peta pengelolaan banjir dan kekeringan partisipatif yang meliputi: (i) *desk work* untuk mempersiapkan peta rawan banjir dan kekeringan, rawan kekeringan dan rawan banjir dan penentuan kabupaten prioritas (ii) validasi lapangan bersama instansi terkait di kabupaten prioritas (iii) pemutakhiran (*up dating*) peta rawan banjir dan kekeringan dan naskahnya (iv) finalisasi cetak biru pengelolaan banjir dan kekeringan sekaligus presentasi final di depan Menteri terkait (v) sosialisasi hasil cetak biru ke masyarakat dan implementasi lapangan.

Berkaitan dengan butir (i), maka ditetapkan pada tahap pertama penyusunan peta rawan banjir dan kekeringan akan diselesaikan Naskah Utama dan Naskah Metode Penyusunan Wilayah Rawan Banjir dan Kekeringan untuk Pulau Jawa (Buku I) dengan pertimbangan karena Jawa mensuplai 50% produksi pangan nasional, wilayahnya paling banyak terkena banjir dan kekeringan. Selanjutnya secara bertahap akan diselesaikan Nusa Tenggara (NTB dan NTT) (Buku II), Pulau Sumatra (Buku III), Pulau Kalimantan (Buku IVI), Sulawesi (Buku V), Bali dan (VI) serta Maluku dan Papua (Buku VII).

Paling tidak diperlukan lima elemen dasar untuk menyusun peta rawan banjir dan kekeringan yaitu (1) peta lahan sawah (2) peta daerah rawan banjir dan (3) peta daerah rawan kekeringan (4) peta daerah irigasi dan (5) peta administrasi level kecamatan. *Superimpose/overlay* kelima peta yang ada

menghasilkan tematik rawan banjir dan kekeringan, rawan banjir, rawan kekeringan dan wilayah sawah yang belum rawan pada tingkat kecamatan.

Untuk menvalidasi peta rawan banjir dan kekeringan yang dihasilkan melalui *desk work*, maka peta-peta yang dihasilkan divalidasi ke lapangan bersama instansi terkait pusat, propinsi maupun kabupaten. Kegiatan validasi ke lapangan dipilih berdasarkan data sebaran luas wilayah yang terkena banjir dan atau kekeringan serta besaran dampak yang ditimbulkan. Berdasarkan hasil diskusi dengan instansi terkait, maka disepakati ada 12 Kabupaten di 3 Propinsi Jawa barat, Jawa Tengah dan Jawa Timur. Ditail ke 12 kabupaten tersebut adalah sebagai berikut:

1. Propinsi Jawa Barat (Kabupaten Karawang, Indramayu, Cirebon dan Cianjur)
2. Propinsi Jawa Tengah (Kabupaten Grobogan, Sragen, Pati, Rembang dan Blora)
3. Propinsi Jawa Timur (Kabupaten Gresik, Lamongan dan Bojonegoro)

Selanjutnya propinsi terkait diminta untuk dapat melakukan validasi kabupaten/kota rawan banjir dan kekeringan dengan menggunakan metode yang sama saat melakukan validasi ke 12 kabupaten prioritas. Hasil validasi dan pemutakhiran peta wilayah rawan banjir dan kekeringan pulau Jawa disajikan pada Gambar 1, 2, dan 3.

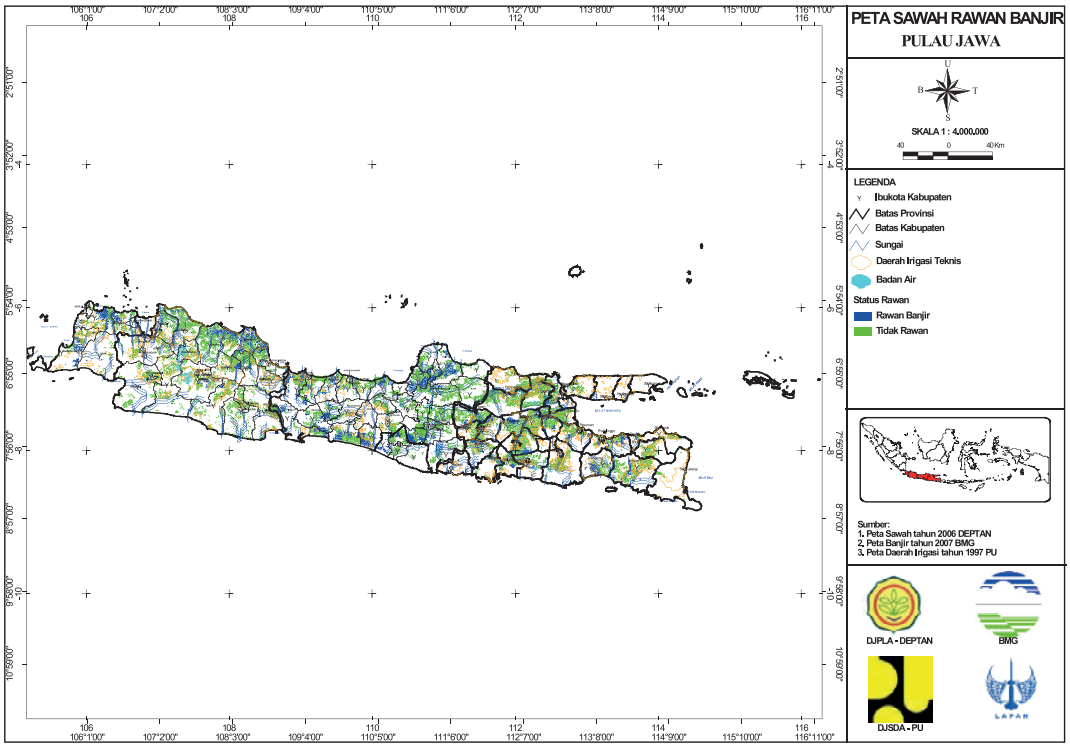

Gambar 1. Peta Wilayah Rawan Banjir Pulau Jawa

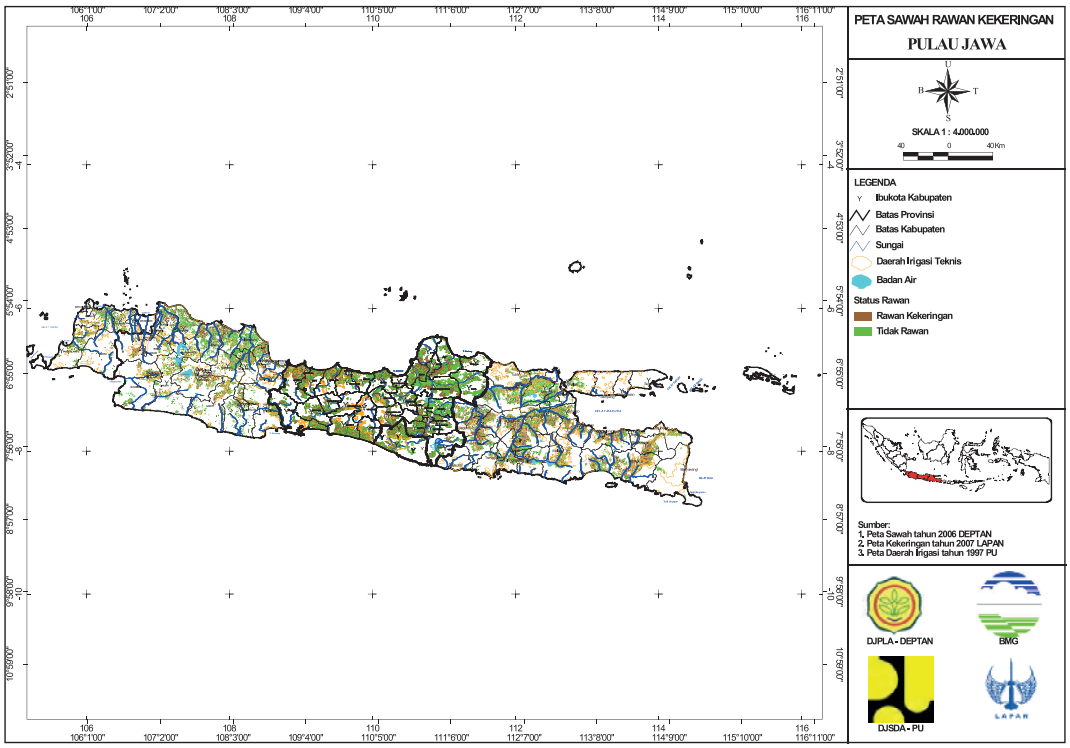

Gambar 2 Peta Wilayah Rawan Kekeringan Pulau Jawa

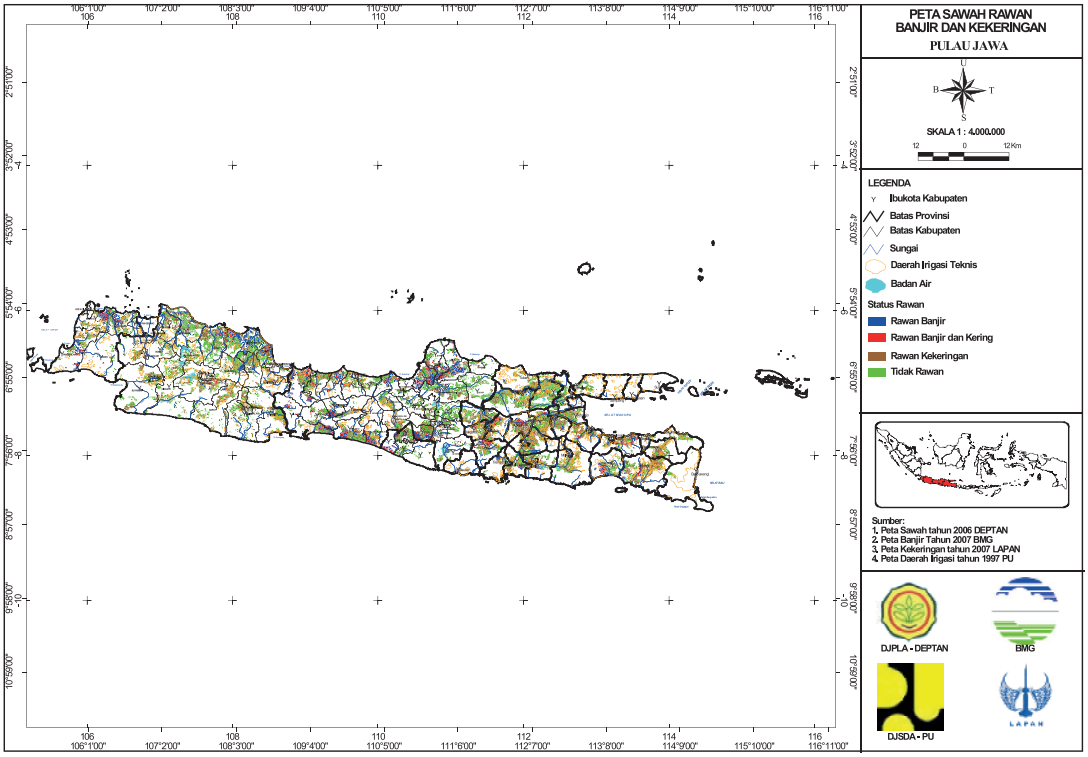

Gambar 3. Peta Wilayah Rawan Banjir dan Kekeringan Pulau Jawa

Finalisasi cetak biru pengelolaan banjir dan kekeringan dilakukan dengan mengundang instansi terkait dalam jumlah yang lebih banyak untuk menghimpun masukan akhir sebelum dilakukan cetak final. Pendekatan partisipatif ini dimaksudkan agar hasil cetak biru menjadi milik bersama (*common properties*), sehingga merasa mempunyai kewajiban yang sama dalam mensukseskan implementasi pengelolaan banjir dan kekeringan.

Untuk memperoleh masukan dan dukungan pengambil keputusan sektoral, maka akan dilakukan ekspose dengan mengundang Menteri dan Kepala Lembaga Pemerintah Non Departemen terkait untuk memperoleh dukungan kebijakan dan pendanaan yang konsisten.

Setelah diperoleh dukungan pengambil kebijakan tertinggi sektoral dan lembaga pemerintah non departemen, maka sosialisasi dilakukan terhadap masyarakat luas sebagai pemangku kepentingan pertama dan utama. Peta, data dan informasi tentang wilayah rawan banjir dan kekeringan serta prioritas pengelolaannya disosialisasikan kepada petani dan seluruh pemangku kepentingan di kabupaten/kecamatan rawan banjir dan kekeringan untuk

memperoleh masukan dan kesepakatan serta dukungan dalam implementasinya. Masyarakat termasuk petani perlu diberikan kesempatan luas untuk mengelola banjir dan kekeringan sesuai hasil musyawarah. Pemerintah berperan sebagai fasilitator dan dinamisator, sehingga pada akhirnya masyarakatlah yang menjadi pelaku utama dalam pengelolaan banjir dan kekeringan. Melalui pendekatan partisipatif ini, maka pemerintah dapat menggunakan *succes story* dari *pilot project* pengelolaan banjir dan kekeringan untuk diadopsi, dimodifikasi dan dikembangkan di daerah lain.

Partisipasi masyarakat dalam pengelolaan banjir dan kekeringan dapat dilakukan melalui: (i) penentuan prioritas pengelolaan (ii) identifikasi faktor penyebab (iii) pemilihan model pengelolaan banjir dan kekeringan yang partisipatif. Secara skematis model pengelolaan banjir dan kekeringan disajikan pada Gambar 4.

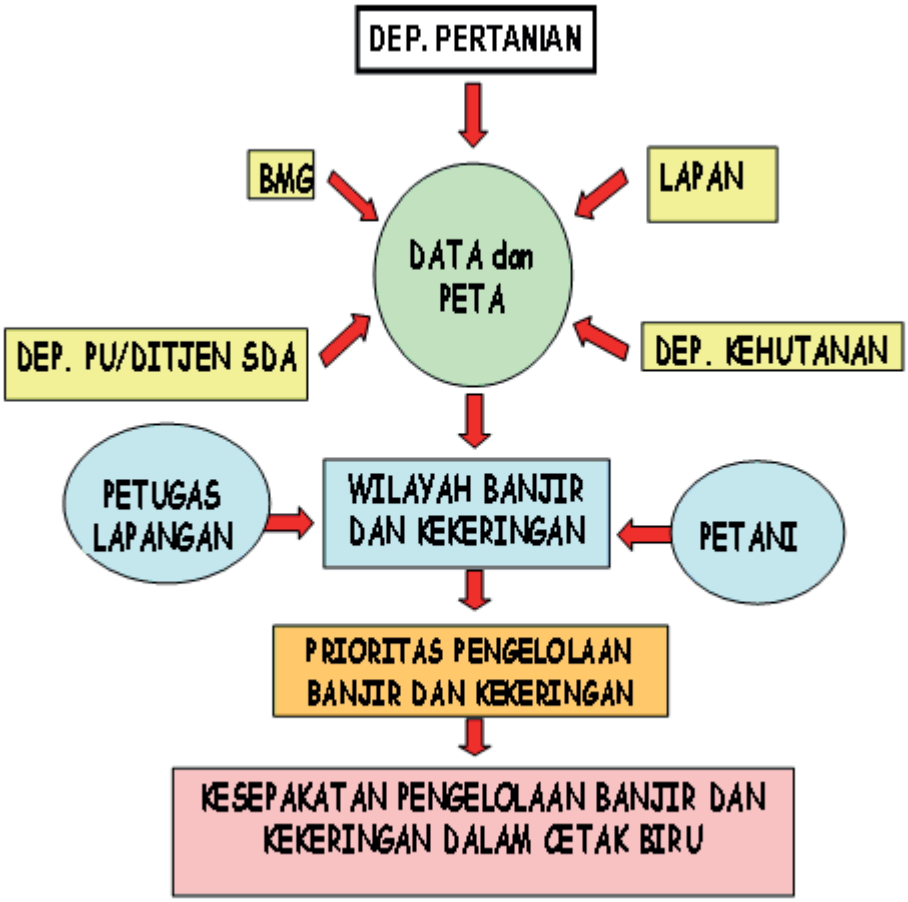

Gambar 4. Skema Pengelolaan Banjir dan Kekeringan Partisipatif dan Berkelanjutan

II. PENGELOLAAN BANJIR DAN KEKERINGAN LAPANGAN

Pengelolaan wilayah banjir dan kekeringan per kecamatan secara umum dibagi menjadi tiga kategori yaitu :

1. Prioritas I, yaitu kecamatan yang sawahnya mengalami banjir dan juga kekeringan pada lokasi yang sama.
   Daerah tersebut perlu mendapatkan penanganan pertama mengingat dampak ekonomi dan sosialnya relatif lebih besar jika dibandingkan dengan lainnya. Pada daerah-daerah tersebut termasuk daerah yang Sangat rawan banjir dan kekeringan akibat variabilitas/anomali iklim.
   Daerah tersebut umumnya terjadi di bagian hilir daerah irigasi (golongan 4, 5 dst), daerah yang sumber irigasinya hanya mengandalkan debit sungai (tidak terdapat waduk) dan daerah sawah tadah hujan yang terdapat sumber air alternatif (air buangan, air tanah dangkal)
2. Prioritas II, yaitu kecamatan dimana areal sawah yang rawan mengalami banjir dan kekeringan lebih besar atau sama dengan areal yang aman.
   Daerah tersebut bisa terjadi di bagian tengah/hilir daerah irigasi dan daerah yang sumber irigasinya hanya mengandalkan debit sungai (tidak terdapat waduk) serta tidak kesulitan mendapatkan sumber air alternatif untuk irigasi.
3. Prioritas III, yaitu kecamatan dimana areal sawah yang rawan mengalami banjir dan kekeringan lebih kecil dari areal yang aman.
   Daerah tersebut umumnya masih terdapat sumber air alternatif untuk irigasi walaupun jumlahnya masih kurang.

Pengelolaan banjir dan kekeringan tersebut dilakukan melalui keterpaduan pendekatan klimatologis, hidrologis dan agronomis dalam program jangka pendek, menengah dan panjang (Gambar 5).

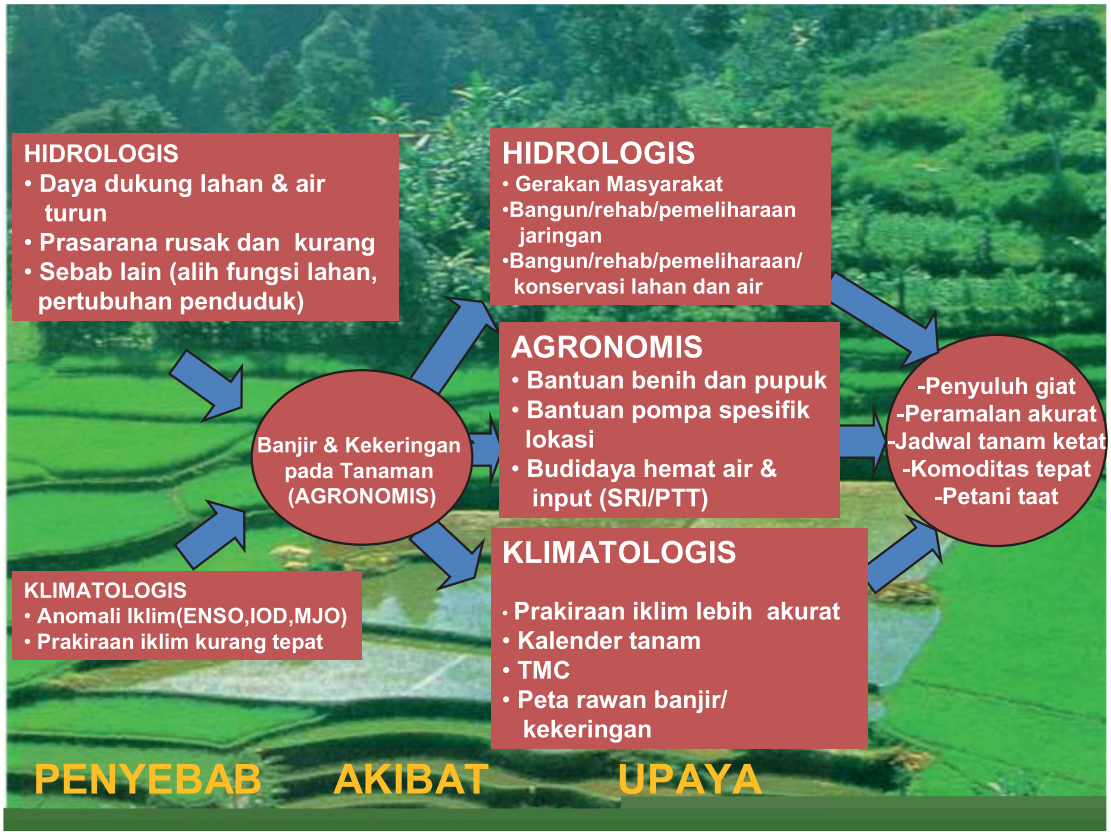

Gambar 5 Model Pengelolaan banjir dan kekeringan partisipatif

Selanjutnya aplikasi lapangan pengelolaan banjir dan kekeringan dalam bentuk jadual tanam yang ketat yang didukung penyuluh yang giat, dengan komoditas tepat dan petani taat disajikan dalam bentuk rencana jejaring kerja (*network planing*) (Gambar 6).

LAMPIRAN

LAMPIRAN. NETWORK DIAGRAM PLANNING OPTIMALISASI LAHAN SAWAH TEKNIS
POLA TANAM PADI - PADI - PALAWIJA

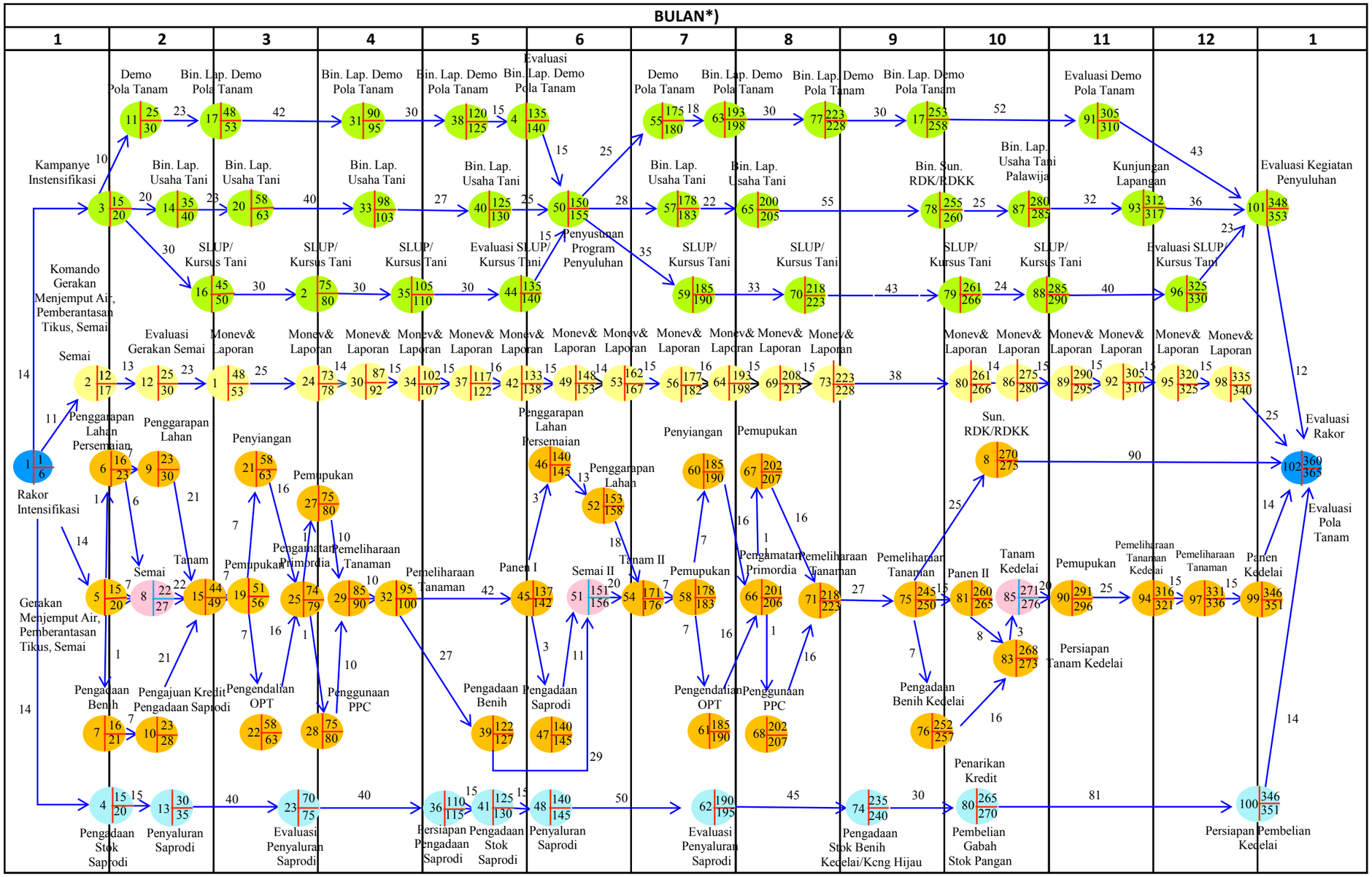

Keterangan :

x | y / z : Even/Kegiatan
X = Nomor Urut Kegiatan
Y = Nomor Urut Hari Tercepat
Z = Nomor Urut Hari Terlambat

(a) : Garis Kegiatan

(a) : Jumlah Hari Diperlukan

*) : Awal bulan disesuaikan dengan kondisi masing-masing daerah

: Unsur Bimbingan Penyuluhan

: Unsur Komando Kendali / Pengaturan

: Kegiatan Riskan

: Unsur Petani

: Unsur Pelayanan

PETA SAWAH RAWAN KEKERINGAN

PULAU JAWA

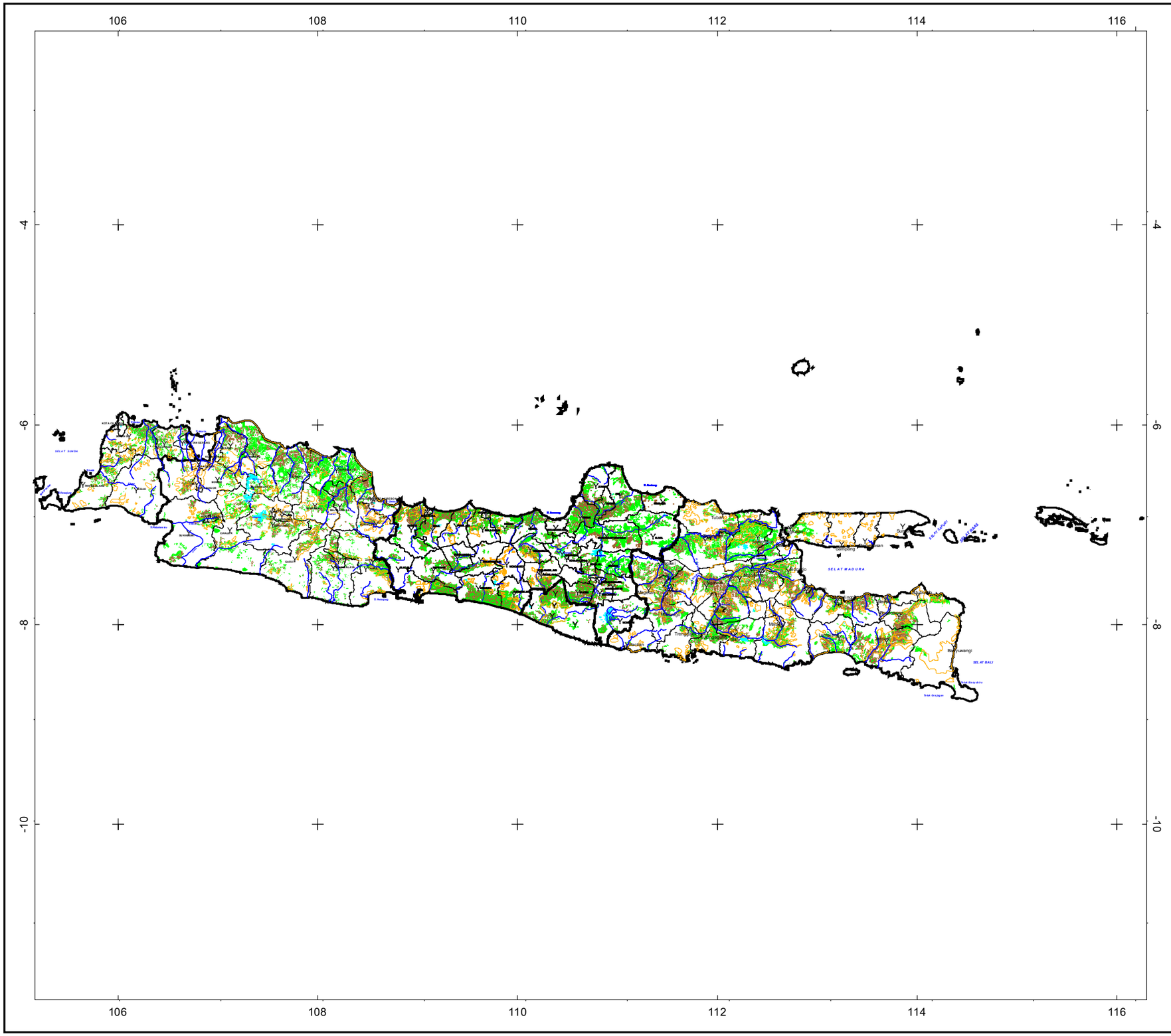

U
B T
S

SKALA 1 : 4.000.000

40 0 40 Km

LEGENDA

- Ibukota Kabupaten
- Batas Provinsi
- Batas Kabupaten
- Sungai
- Daerah Irigasi Teknis
- Badan Air

Status Rawan

- Rawan Kekeringan
- Tidak Rawan

Sumber:

1. Peta Sawah tahun 2006 DEPTAN
2. Peta Kekeringan tahun 2007 LAPAN
3. Peta Daerah Irigasi tahun 1997 PU

DJPLA - DEPTAN

BMG

DJSDA - PU

LAPAN

PETA SAWAH RAWAN BANJIR

PULAU JAWA

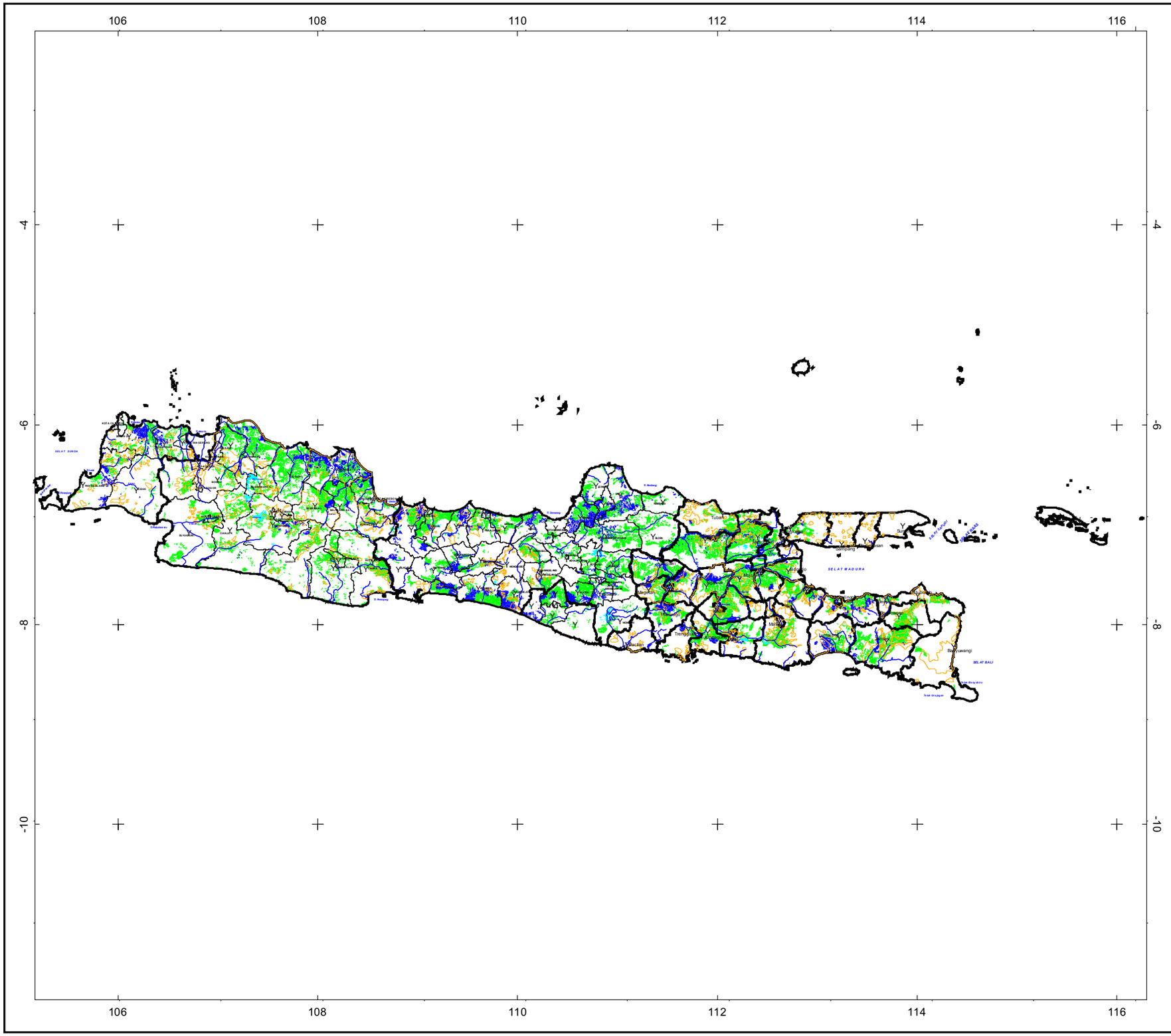

U
B T
S

SKALA 1 : 4.000.000

40 0 40 Km

LEGENDA

- Ibukota Kabupaten
- Batas Provinsi
- Batas Kabupaten
- Sungai
- Daerah Irigasi Teknis
- Badan Air

Status Rawan

- Rawan Banjir
- Tidak Rawan

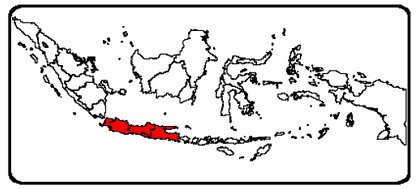

Sumber:
1. Peta Sawah tahun 2006 DEPTAN
2. Peta Banjir tahun 2007 BMG
3. Peta Daerah Irigasi tahun 1997 PU

DJPLA - DEPTAN

BMG

DJSDA - PU

LAPAN

PETA SAWAH RAWAN BANJIR DAN KEKERINGAN

PULAU JAWA

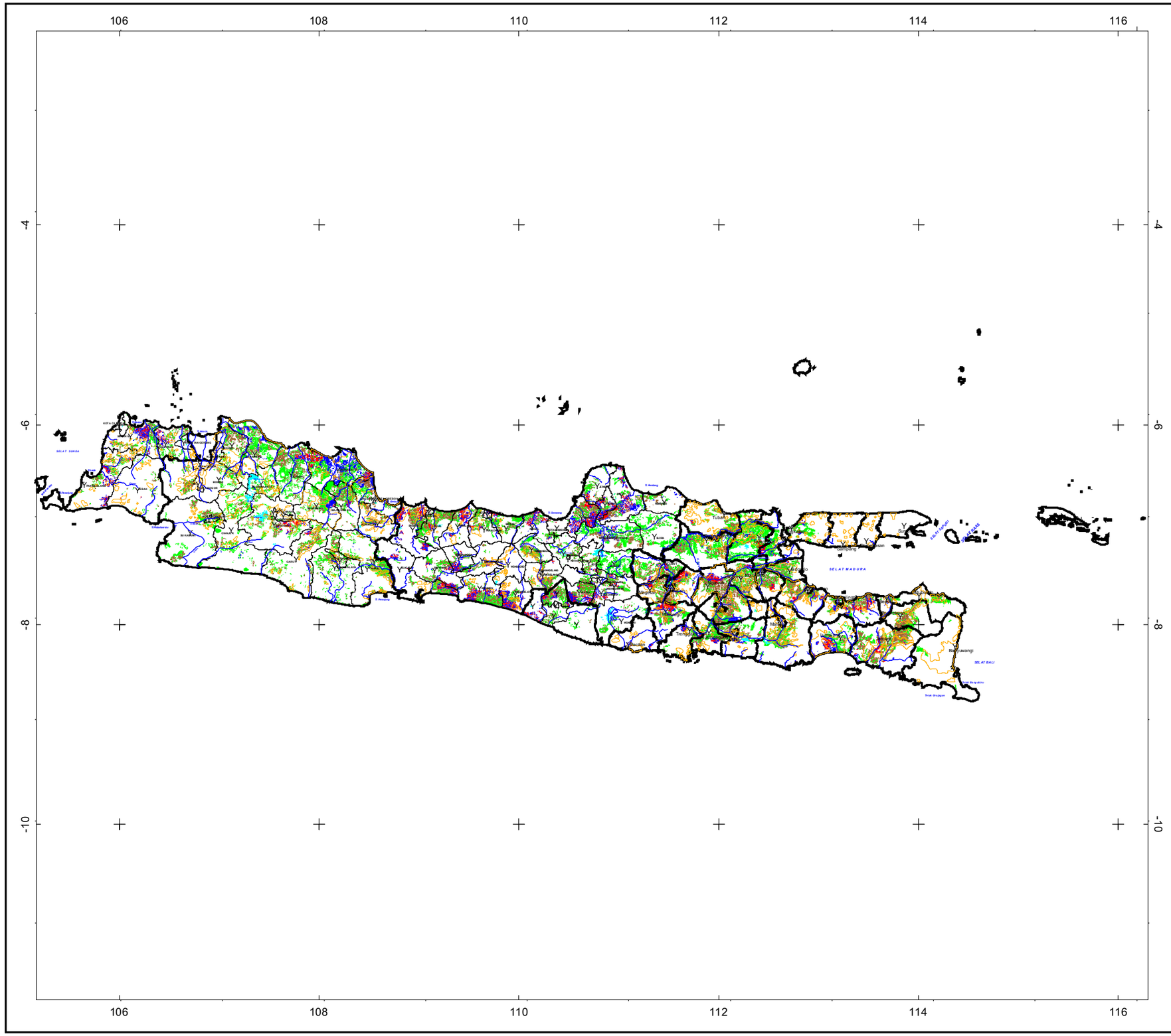

U
B T
S

SKALA 1 : 4.000.000

12 0 12 Km

LEGENDA

- Ibukota Kabupaten
- Batas Provinsi
- Batas Kabupaten
- Sungai
- Daerah Irigasi Teknis
- Badan Air

Status Rawan

- Rawan Banjir
- Rawan Banjir dan Kering
- Rawan Kekeringan
- Tidak Rawan

Sumber:

1. Peta Sawah tahun 2006 DEPTAN
2. Peta Banjir Tahun 2007 BMG
3. Peta Kekeringan tahun 2007 LAPAN
4. Peta Daerah Irigasi tahun 1997 PU

DJPLA - DEPTAN

BMG

DJSDA - PU

LAPAN

BANTEN
DAN
JAWA BARAT

PETA SAWAH RAWAN BANJIR DAN KEKERINGAN

PROVINSI BANTEN DAN JAWA BARAT

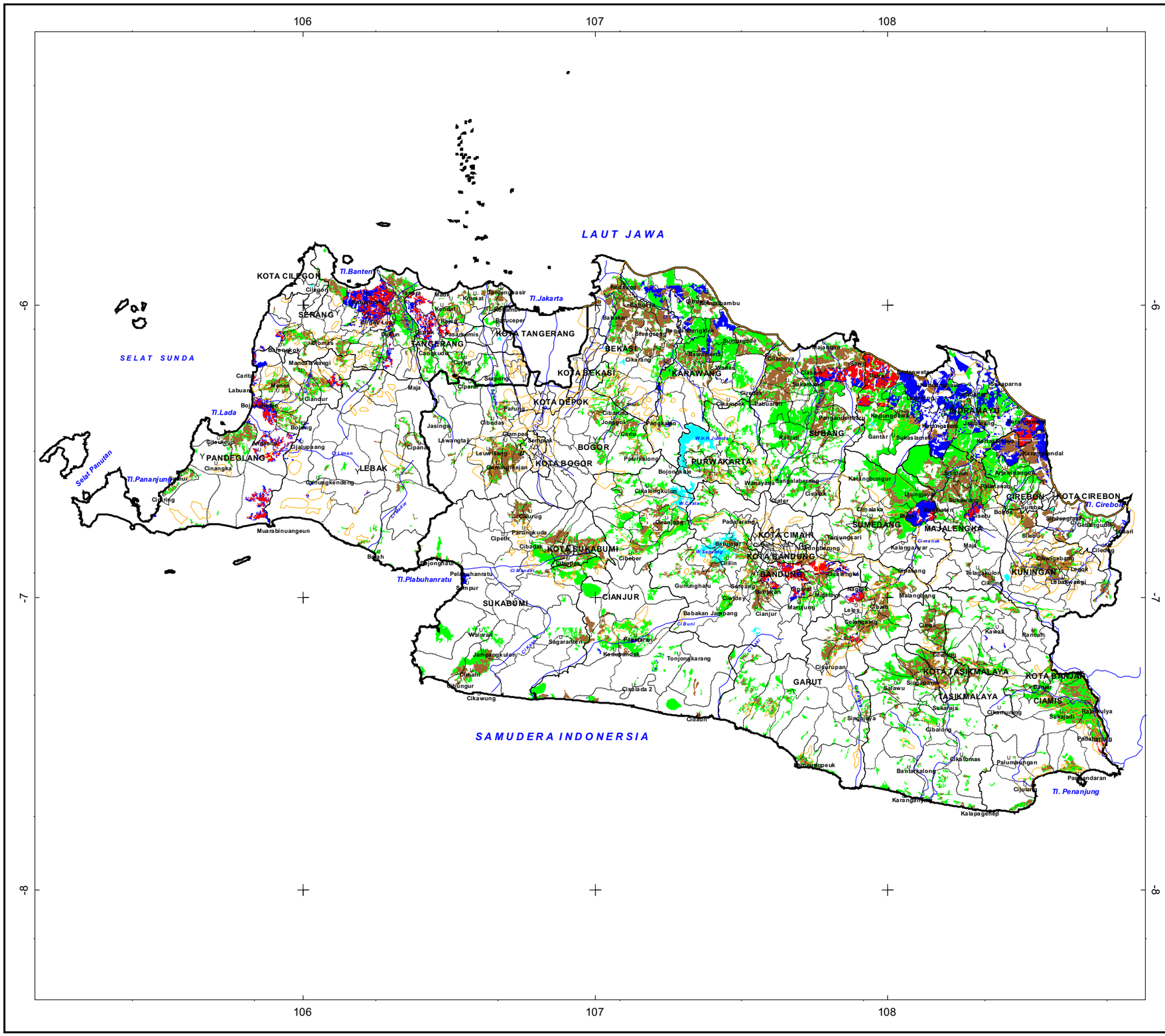

SKALA 1 : 1.400.000

14 0 14 Km

LEGENDA

- Ibukota Kabupaten
- Ibukota Kecamatan
- Batas Provinsi
- Batas Kabupaten
- Batas Kecamatan
- Sungai
- Daerah Irigasi Teknis
- Badan Air

Status Rawan

- Rawan Banjir
- Rawan Banjir dan Kekeringan
- Rawan Kekeringan
- Tidak Rawan

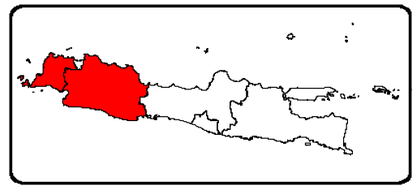

Sumber:

1. Peta Sawah tahun 2006 DEPTAN
2. Peta Kekeringan tahun 2007 LAPAN
3. Peta Banjir tahun 2007 BMG
4. Peta Daerah Irigasi tahun 1997 PU

DJPLA - DEPTAN

BMG

DJSDA - PU

LAPAN

PETA SAWAH RAWAN BANJIR

PROVINSI BANTEN DAN JAWA BARAT

U
B T
S

SKALA 1 : 1.400.000

14 0 14 Km

LEGENDA

- Ibukota Kabupaten
- Ibukota Kecamatan
- Batas Provinsi
- Batas Kabupaten
- Batas Kecamatan
- Sungai
- Daerah Irigasi Teknis
- Badan Air

Status Rawan

- Rawan Banjir
- Tidak Rawan

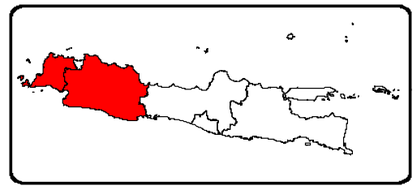

Sumber:

1. Peta Sawah tahun 2006 DEPTAN
2. Peta Banjir tahun 2007 BMG
3. Peta Daerah Irigasi tahun 1997 PU

DJPLA - DEPTAN

BMG

DJSDA - PU

LAPAN

PETA SAWAH RAWAN KEKERINGAN
PROVINSI BANTEN DAN JAWA BARAT

U
B T
S

SKALA 1 : 1.400.000

14 0 14 Km

106 107 108

-6 -7 -8

LAUT JAWA

SELAT SUNDA

SAMUDERA INDONERSIA

KOTA CILEGON
SERANG
PANDEGLANG
LEBAK
TANGERANG
KOTA TANGERANG
KOTA BEKASI
BEKASI
KOTA DEPOK
BOGOR
KOTA BOGOR
KARAWANG
PURWAKARTA
SUBANG
INDRAMAYU
SUMEDANG
MAJALENGKA
CIREBON
KOTA CIREBON
KUNINGAN
KOTA CIMAHI
KOTA BANDUNG
BANDUNG
KOTA SUKABUMI
SUKABUMI
CIANJUR
GARUT
KOTA TASIKMALAYA
TASIKMALAYA
CIAMIS
KOTA BANJAR

Tl.Banten
Tl.Jakarta
Tl.Lada
Selat Panaitan
Tl.Pananjung Timur
Tl.Pelabuhanratu
Tl. Cirebon
Tl. Penanjung

LEGENDA

- Y Ibukota Kabupaten
- u Ibukota Kecamatan
- Batas Provinsi
- Batas Kabupaten
- Batas Kecamatan
- Sungai
- Daerah Irigasi Teknis
- Badan Air

Status Rawan

- Rawan Kekeringan
- Tidak Rawan

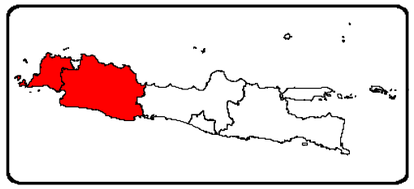

Sumber:
1. Peta Sawah tahun 2006 DEPTAN
2. Peta Kekeringan tahun 2007 LAPAN
3. Peta Daerah Irigasi tahun 1997 PU

DJPLA - DEPTAN

BMG

DJSDA - PU

LAPAN

PETA SAWAH RAWAN KEKERINGAN
PROVINSI BANTEN DAN JAWA BARAT

U
B T
S

SKALA 1 : 1.400.000

14 0 14 Km

106 107 108

-6 -7 -8

LAUT JAWA

SELAT SUNDA

SAMUDERA INDONERSIA

KOTA CILEGON
SERANG
PANDEGLANG
LEBAK
TANGERANG
KOTA TANGERANG
KOTA BEKASI
BEKASI
KOTA DEPOK
BOGOR
KOTA BOGOR
KARAWANG
PURWAKARTA
SUBANG
INDRAMAYU
SUMEDANG
MAJALENGKA
CIREBON
KOTA CIREBON
KUNINGAN
KOTA CIMAHI
KOTA BANDUNG
BANDUNG
KOTA SUKABUMI
SUKABUMI
CIANJUR
GARUT
KOTA TASIKMALAYA
TASIKMALAYA
CIAMIS
KOTA BANJAR

Tl.Banten
Tl.Jakarta
Tl.Lada
Selat Panaitan
Tl.Pananjung Timur
Tl.Pelabuhanratu
Tl. Cirebon
Tl. Penanjung

LEGENDA

- Y Ibukota Kabupaten
- u Ibukota Kecamatan
- Batas Provinsi
- Batas Kabupaten
- Batas Kecamatan
- Sungai
- Daerah Irigasi Teknis
- Badan Air

Status Rawan

- Rawan Kekeringan
- Tidak Rawan

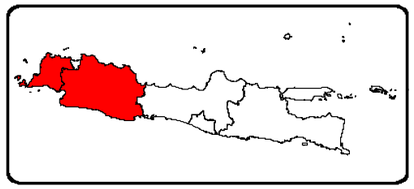

Sumber:
1. Peta Sawah tahun 2006 DEPTAN
2. Peta Kekeringan tahun 2007 LAPAN
3. Peta Daerah Irigasi tahun 1997 PU

DJPLA - DEPTAN

BMG

DJSDA - PU

LAPAN

SAWAH RAWAN BANJIR, RAWAN KERING,
RAWAN BANJIR DAN KEKERINGAN
JAWA BARAT

No	Kabupaten	No	Kecamatan	Luas (Ha)				Jumlah	Prioritas
				RB	RK	RBK	TR	(1+2+3+4)	
				1	2	3	4		
1	**Bandung**	1	Arjasari	-	88	-	424	512	III
		2	Baleendah	-	817	-	124	941	II
		3	Banjaran	-	1.460	-	542	2.002	II
		4	Batujajar	-	1.428	-	708	2.136	II
		5	Cikalong Wetan	-	467	-	501	968	III
		6	Cikandung	-	259	-	1.031	1.290	III
		7	Cilengkrang	-	204	-	257	461	III
		8	Cileunyi	-	1.044	-	61	1.105	III
		9	Cililin	-	739	-	1.567	2.306	III
		10	Cimaung	-	956	-	190	1.146	II
		11	Cimeuni	-	-	-	115	115	III
		12	Ciparay	1.137	-	1.929	-	3.066	I
		13	Cipatat	-	750	-	1.475	2.225	III
		14	Cipeundeuy	-	604	-	991	1.595	III
		15	Cipongkor	-	706	-	575	1.281	II
		16	Ciwidey	-	56	-	2.369	2.425	III
		17	Dayeuhkolot	-	160	-	71	231	II
		18	Gununghalu	-	1.881	-	2.096	3.977	III
		19	Ibun	-	90	-	1.094	1.184	III
		20	Katapang	-	650	-	531	1.181	II
		21	Majalaya	-	2.073	-	989	3.062	II
		22	Margaasih	-	488	-	132	620	III
		23	Margahayu	-	-	-	20	20	III
		24	Ngamprah	-	-	-	435	435	III
		25	Pacet	-	219	-	1.174	1.393	III
		26	Padalarang	-	60	-	889	949	III
		27	Pameungpeuk	327	-	1.119	-	1.446	III
		28	Pangalengan	-	1.206	-	373	1.579	II
		29	Paseh	-	793	-	1.129	1.922	III
		30	Pasirjambu	-	-	-	410	410	III
		31	Rancaekek	511	-	2.339	-	2.850	I
		32	Sindangkerta	-	1.299	-	1.051	2.350	II
		33	Soreang	-	1.211	-	1.174	2.385	II
			Jumlah	**1.975**	**19.708**	**5.387**	**22.498**	**49.568**	
2	**Bekasi**	1	Babelan	-	1.183	-	385	1.568	II
		2	Cabangbungin	-	3.173	-	804	3.977	II
		3	Cibarusah	-	616	-	449	1.065	II
		4	Cibitung	-	1.326	-	715	2.041	II
		5	Cikarang	-	1.385	-	438	1.823	II
		6	Kedungwaringin	-	1.535	-	1.004	2.539	II
		7	Lemahabang	-	645	-	1.555	2.200	III
		8	Muara Gembong	-	1.989	-	649	2.638	II
		9	Pebayuran	-	4.066	-	484	4.550	II
		10	Serang	-	841	-	463	1.304	II
		11	Setu	-	555	-	1.580	2.135	III
		12	Sukatani	-	2.703	-	400	3.103	II
		13	Tambun	-	1.291	-	1.122	2.413	II
		14	Tembeleng	-	5.863	-	1.560	7.423	II
			Jumlah	**-**	**27.171**	**-**	**11.608**	**38.779**	

Keterangan :

RB = Rawan Banjir
RK = Rawan Kering
RBK = Rawan Banjir dan ering
TR = Tidak Rawan

3	**Bogor**	1	Cariu	-	2.559	-	4.952	7.511	III
		2	Ciampea	-	3.532	-	542	4.074	II
		3	Cibungbulang	-	2.054	-	758	2.812	II
		4	Cigudeg	-	384	-	191	575	II
		5	Cileungsi	-	445	-	1.531	1.976	III
		6	Ciomas	-	118	-	31	149	II
		7	Dramaga	-	1.323	-	458	1.781	II
		8	Gunung Sindur	-	80	-	97	177	III
		9	Jasinga	-	415	-	418	833	III
		10	Jonggol	-	2.011	-	2.806	4.817	III
		11	Kemang	-	-	-	1	1	III
		12	Leuwiliang	-	1.293	-	525	1.818	II
		13	Nanggung	-	36	-	161	197	III
		14	Pamijahan	-	2.027	-	606	2.633	II
		15	Parung	-	1.041	-	850	1.891	II
		16	Parung Panjang	-	248	-	896	1.144	III
		17	Rumpin	-	479	-	692	1.171	III
		18	Sukamakmur	-	866	-	1.649	2.515	III
		19	Tenjo	-	-	-	246	246	III
			Jumlah	**-**	**18.911**	**-**	**17.410**	**36.321**	
4	**Ciamis**	1	Banjar	-	352	-	801	1.153	III
		2	Banjarsari	-	2.324	-	6.029	8.353	III
		3	Ciamis	-	481	-	1.883	2.364	III
		4	Cidolog	-	108	-	412	520	III
		5	Cigugur	-	47	-	95	142	III
		6	Cihaurbeuti	-	372	-	748	1.120	III
		7	Cijeungjing	-	11	-	612	623	III
		8	Cijulang	-	86	-	151	237	III
		9	Cikoneng	-	1.299	-	1.169	2.468	II
		10	Cimaragas	-	133	-	346	479	III
		11	Cimerak	-	615	-	918	1.533	III
		12	Cipaku	249	-	49	-	298	I
		13	Cisaga	-	161		383	544	III
		14	Kalipucang	362	-	361	-	723	I
		15	Kawali	-	216	-	750	966	III
		16	Lakbok	-	4.045	-	4.154	8.199	III
		17	Langensari	-	362	-	1.751	2.113	III
		18	Langkaplancar	-	94	-	114	208	III
		19	Padaherang	-	3.526	-	3.781	7.307	III
		20	Pamarican	-	2.045	-	3.034	5.079	III
		21	Panawangan	-	676	-	1.124	1.800	III
		22	Pangandaran	-	806	-	2.065	2.871	III
		23	Panjalu	-	236	-	1.176	1.412	III
		24	Panumbangan	-	412	-	766	1.178	III
		25	Parigi	-	556	-	401	957	II
		26	Pataruman	-	548	-	1.797	2.345	III
		27	Purwaharja	-	81	-	849	930	III
		28	Rajadesa	-	266	-	172	438	II
		29	Rancah	-	363	-	382	745	III
		30	Sadanaya	-	292	-	873	1.165	III
		31	Sidamulih	-	21	-	-	21	II
			Jumlah	**362**	**14.706**	**361**	**23.572**	**39.001**	
5	**Cianjur**	1	Karangtengah	1.277	-	3.574	-	4.851	I
		2	Agrabinta	-	-	-	1.470	1.470	III
		3	Bojongpicung	-	2.012	-	1.373	3.385	II
		4	Campaka	-	391	-	1.494	1.885	III
		5	Cianjur	-	1.566	-	642	2.208	II
		6	Cibeber	-	1.392	-	2.259	3.651	III
		7	Cibinong	-	202	-	1.669	1.871	III
		8	Cidaun	-	11	-	285	296	III
		9	Cikalong Kulon	-	972	-	1.196	2.168	III
		10	Cilaklu	-	2.726	-	1.422	4.148	II
		11	Ciranjang	-	1.871	-	1.515	3.386	II
		12	Cugenang	-	1.890	-	1.294	3.184	II
		13	Kapundak	-	473	-	3.972	4.445	III
		14	Karangtengah	1.277	-	3.574	-	4.851	I

No	Kabupaten	No	Kecamatan	Luas (Ha)				Jumlah	Prioritas
				RB	RK	RBK	TR	(1+2+3+4)	
				1	2	3	4		
		15	Mande	-	1.113	-	1.563	2.676	III
		16	Naringgul	-	93	-	1.401	1.494	III
		17	Pacet	-	212	-	384	596	III
		18	Pagelaran	-	345	-	4.611	4.956	III
		19	Sindangbarang	-	-	-	587	587	III
		20	Sukaluyu	-	2.229	-	2.029	4.258	II
		21	Sukanagara	-	-	-	287	287	III
		22	Sukaresmi	-	736	-	2.065	2.801	III
		23	Takokak	-	-	-	249	249	III
		24	Tanggeung	-	1	-	1.944	1.945	III
		25	Warungkondang	-	2.599	-	1.455	4.054	II
			Jumlah	**2.554**	**20.834**	**7.148**	**35.166**	**65.702**	
6	**Cirebon**	1	Arjawinangun	36	555	-	1.925	2.516	III
		2	Asatanajapura	29	923	-	465	1.417	II
		3	Babakan	-	-	-	855	855	III
		4	Beber	-	1.033	-	162	1.195	II
		5	Ciledug	-	-	-	-	-	III
		6	Cirebon Selatan	-	29	239	153	422	I
		7	Cirebon Utara	776	1.190	-	1.087	3.053	II
		8	Ciwaringin	-	-	-	-	-	II
		9	Gegesik	3.953	4.166	-	-	8.118	II
		10	Kapetakan	3.455	7.067	4.772	-	15.294	I
		11	Karangsembung	-	-	-	-	-	III
		12	Klangenan	10	-	-	2.731	2.742	III
		13	Lemahabang	-	387	-	32	420	II
		14	Losari	419	932	-	-	1.351	II
		15	Mundu	-	118	-	-	118	II
		16	Palimanan	-	113	-	643	756	III
		17	Plumbon	81	74	-	1.118	1.273	III
		18	Sedong	-	1.089	-	88	1.177	II
		19	Sumber	-	712	-	456	1.168	II
		20	Susukan	202	-	-	4.777	4.979	III
		21	Weru	-	260	-	810	1.070	III
		22	Waled	-	-	-	-	-	III
		23	Pasaleman	-	-	-	-	-	III
		24	Pabuaran	-	-	-	-	-	III
		25	Pabedilan	193	-	-	-	193	II
		26	Gebang	291		-	-	291	II
		27	Karangwareng	-	-	-	-	-	III
		28	Susukan Lebak	-	265	-	-	265	II
		29	Pangenan	74	435	-	-	509	II
		30	Dukupuntang	-	-	-	-	-	III
		31	Gempol	-	15	-	-	15	II
		32	Depok	-	103	-	-	103	II
		33	Plered	40	1.047	-	-	1.087	II
		34	Kedawung	-	45	-	-	45	II
		35	Tengah Tani	223	32	-	-	255	II
		36	Panguragan	425	2.678	-	-	3.103	II
		37	Kaliwedi	532	1.342	-	-	1.874	II
			Jumlah	**10.739**	**24.612**	**5.011**	**15.302**	**55.664**	
7	**Garut**	1	Banjarwangi	-	139	-	448	587	III
		2	Banyur	-	1.428	-	1.098	2.526	II
		3	Bayongbong	-	1.740	-	325	2.065	II
		4	Blubur Limbangan	-	667	-	989	1.656	III
		5	Bungbulang	-	1.357	-	3.320	4.677	III
		6	Cibalong	-	95	-	866	961	III
		7	Cibatu	-	1.968	-	875	2.843	II
		8	Cibiuk	-	637	-	409	1.046	II
		9	Cikelet	-	128	-	589	717	III
		10	Cilawu	-	524	-	172	696	II
		11	Cisewu	-	955	-	3.336	4.291	III
		12	Cisompet	-	14	-	395	409	III
		13	Cisurupan	-	1.710	-	488	2.198	II

No	Kabupaten	No	Kecamatan	Luas (Ha)				Jumlah	Prioritas
				RB	RK	RBK	TR	(1+2+3+4)	
				1	2	3	4		
		14	Garut Kota	275	-	486	-	761	I
		15	Kadungora	554	-	1.182	-	1.736	I
		16	Karangpawitan	-	1.032	-	270	1.302	II
		17	Leles	-	204	-	203	407	II
		18	Leuwigoong	-	548	-	361	909	II
		19	Malangbong	-	1.079	-	795	1.874	II
		20	Pakenjeng	-	182	-	1.424	1.606	III
		21	Pameungpeuk	-	676	-	835	1.511	III
		22	Pamulihan	-		-	225	225	III
		23	Peundeuy	-	102	-	360	462	III
		24	Samarang	-	979	-	481	1.460	II
		25	Selaaw	-	1.118	-	1.110	2.228	II
		26	Singajaya	-	675	-	956	1.631	III
		27	Sukawening	-	941	-	1.582	2.523	III
		28	Talegong	-	526	-	1.354	1.880	III
		29	Tarogong	-	1.352	-	843	2.195	II
		30	Wanaraja	-	1.636	-	1.989	3.625	III
			Jumlah	**829**	**22.412**	**1.668**	**26.098**	**51.007**	
8	**Indramayu**	1	Anjatan	549	18	3.627	2.287	6.481	I
		2	Balongan	874	68	-	383	1.325	II
		3	Bangodua	190	68	-	3.314	3.572	III
		4	Bongas	1.291	154	-	2.946	4.391	III
		5	Cikedung	2.687	830	-	-	3.517	II
		6	Gabus Wetan	1.813	890	-	2.539	5.242	II
		7	Haurgeulis	262	526	-	3.175	3.963	III
		8	Indramayu	1.660	89	-	259	2.008	II
		9	Jatibarang	1.485	144	-	1.498	3.126	II
		10	Juntinyuat	1.032	790	-	2.436	4.258	III
		11	Kandanghaur	6.481	387	-	-	6.868	II
		12	Karangampel	921	237	-	1.285	2.442	III
		13	Kertasemaya	685	260	-	1.683	2.628	III
		14	Krangkeng	2.553	677	2.741	-	5.970	I
		15	Kroya	200	1.561	-	-	1.761	II
		16	Lelea	3.137	541	-	1.067	4.745	II
		17	Lohbener	2.150	311	-	420	2.881	II
		18	Losarang	4.643	902	-	-	5.545	II
		19	Sindang	1.562	11	-	719	2.293	II
		20	Sliyeg	1.507	1.027	-	2.006	4.540	II
		21	Sukra	659	57	6.414	791	7.921	I
		22	Widasari	1.357	781	-	896	3.034	II
		23	Kedokan Bunder	-	-	-	2.278	2.278	III
		24	Sukagumiwang	-	-	-	1.425	1.425	III
		25	Pasekan	-	-	-	1.450	1.450	III
		26	Cantigi	-	-	-	1.610	1.610	III
		27	Arahan	-	-	-	2.394	2.394	III
		28	Tukdana	-	-	-	3.785	3.785	III
		29	Terisi	-	-	-	3.856	3.856	III
		30	Gantar	-	-	-	1.186	1.186	III
		30	Patrol	-	-	-	3.579	3.579	III
			Jumlah	**37.698**	**10.329**	**12.782**	**49.267**	**110.075**	
9	**Karawang**	1	Batujaya	-	950	-	1.398	2.348	III
		2	Ciampel	-	246	-	657	903	III
		3	Cibuaya	-	3.094	-	1.040	4.134	II
		4	Cikampek	-	2.183	-	1.136	3.319	II
		5	Cilamaya	-	4.629	-	5.068	9.697	III
		6	Jatisari	-	8.238	-	3.528	11.766	II
		7	Karawang	-	3.404	-	1.762	5.166	II
		8	Klari	-	2.782	-	1.576	4.358	II
		9	Kutawa	-	2.124	-	25	2.149	II
		10	Lemahabang	-	4.022	-	4	4.026	II
		11	Pakisjaya	-	2.244	-	1	2.245	II
		12	Pangkalan	-	1.730	-	2	1.732	II
		13	Pedes	-	4.313	-	26	4.339	II

No	Kabupaten	No	Kecamatan	Luas (Ha)				Jumlah	Prioritas
				RB	RK	RBK	TR	(1+2+3+4)	
				1	2	3	4		
		14	Rengasdengklok	-	3.018	-	25	3.043	II
		15	Ruwamerta	-	2.849	-	-	2.849	II
		16	Talagasari	-	2.820	-	80	2.900	II
		17	Telukjambe	-	2.022	-	51	2.073	II
		18	Tempuran	-	4.798	-	1	4.799	II
		19	Tirtajaya	-	2.359	-	4	2.363	II
		20	Tirtamulya	-	2.935	-	-	2.935	II
			Jumlah	**-**	**60.760**	**-**	**16.384**	**77.144**	
10	**Kodya Bandung**	1	Astana Anyar	-	4	-	2	6	II
		2	Babakan Ciparay	-	32	-	37	69	III
		3	Bandung Kidul	-	226	-	67	293	II
		4	Bandung Kulon	-	8	-	25	33	III
		5	Bojong Loa Kidul	-	127	-	59	186	II
		6	Cibiru	-		-	56	56	III
		7	Lengkong	-	1	-	-	1	II
		8	Margacinta	-	119	-	95	214	II
		9	Rancasari	-	624	-	194	818	II
		10	Regol	-	45	-	3	48	II
		11	Ujung Berung	-	22	-	22	44	II
			Jumlah	**-**	**1.208**	**-**	**560**	**1.768**	
11	**Kodya Bekasi**	1	Bantar Gebang	-	137	-	645	782	III
		2	Bekasi Timur	68	-	-	-	68	II
			Jumlah	**68**	**137**	**-**	**645**	**850**	
12	**Kodya Bogor**	1	Kota Bogor Barat	-	157	-	223	380	III
			Jumlah	**-**	**157**	**-**	**223**	**380**	
13	**Kodya Cimahi**	1	Cimahi Selatan	-	34	-	244	278	III
			Jumlah	**-**	**34**	**-**	**244**	**278**	
14	**Kodya Sukabumi**	1	Baros	-	1.544	-	1.576	3.120	III
		2	Cikole	-	17	-	7	24	II
		3	Citamiang	-	23	-	11	34	II
		4	Gunung Puyuh	-	54	-	45	99	II
		5	Warudoyong	-	127	-	10	137	II
			Jumlah	**-**	**1.765**	**-**	**1.649**	**3.414**	
15	**Kodya Tasikmalaya**	1	Cibeureum	-	978	-	572	1.550	II
		2	Cihideung	-	313	-	61	374	II
		3	Cipedes	-	429	-	383	812	II
		4	Indihiang	-	364	-	596	960	III
		5	Kawalu	-	1.797	-	485	2.282	II
		6	Mangkubumi	-	2.428	-	643	3.071	II
		7	Tamansari	-	702	-	632	1.334	II
		8	Tawang	-	165	-	176	341	III
			Jumlah	**-**	**7.176**	**-**	**3.548**	**10.724**	
16	**Kuningan**	1	Ciawigebang	-	2.687	-	531	3.218	II
		2	Cibingbin	-	1.313	-	641	1.954	II
		3	Cidahu	-	953	-	331	1.284	II
		4	Clgugur	-	395	-	116	511	II
		5	Cilimus	-	740	-	256	996	II
		6	Darma	-	120	-	22	142	II
		7	Garawangi	-	1.700	-	221	1.921	II
		8	Kadugede	-	562	-	189	751	II
		9	Kramat Mulya	-	725	-	297	1.022	II
		10	Kuningan	-	611	-	176	787	II
		11	Lebakwangi	-	1.769	-	275	2.044	II
		12	Luragung	-	72	-	96	168	III
		13	Mandirancan	-	2.086	-	227	2.313	II
		14	Pasawahan	-	988	-	443	1.431	II
		15	Salajembe	-	164	-	302	466	III
		16	Subang	-	218	-	736	954	III
			Jumah	**-**	**15.103**	**-**	**4.859**	**19.962**	

No	Kabupaten	No	Kecamatan	Luas (Ha)				Jumlah	Prioritas
				RB	RK	RBK	TR	(1+2+3+4)	
				1	2	3	4		
17	**Majalengka**	1	Argapura	-	-	-	614	614	III
		2	Bantarujeg	-	275	-	143	418	II
		3	Cigasong	-	336	-	700	1.036	III
		4	Cikijing	-	884	-	151	1.035	II
		5	Dawuan	-	3.063	-	1.240	4.303	II
		6	Jatitujuh	-	3.036	-	4.234	7.270	III
		7	Jatiwangi	-	2.284	-	1.168	3.452	II
		8	Kadipaten	-	1.134	-	303	1.437	II
		9	Kertajati	-	4.276	-	11.656	15.932	III
		10	Leuwimunding	-	906	-	1.221	2.127	III
		11	Ligung	-	4.041	-	1.101	5.142	II
		12	Maja	-		-	547	547	III
		13	Majalengka	-	448	-	1.403	1.851	III
		14	Palasah	-	1.536	-	1.337	2.873	II
		15	Panyingkiran	-	486	-	787	1.273	III
		16	Rajagaluh	-	2	-	38	40	III
		17	Sindangwangi	-	228	-	315	543	III
		18	Sukahaji	-	1.417	-	900	2.317	II
		19	Sumberjaya	-	1.801	-	1.232	3.033	II
		20	Talaga	-	345	-	108	453	II
			Jumlah	**-**	**26.498**	**-**	**29.198**	**55.696**	
18	**Purwakarta**	1	Bojong	-	837	-	1.285	2.122	III
		2	Campaka	-	74	-	4.049	4.123	III
		3	Darangdan	-	917	-	1.186	2.103	III
		4	Jatiluhur	-	276	-	645	921	III
		5	Maniis	-	37	-	75	112	III
		6	Pasawahan	-	96	-	2.876	2.972	III
		7	Plered	-	568	-	786	1.354	III
		8	Purwakarta	-	122	-	2.894	3.016	III
		9	Sukatani	-	310	-	471	781	III
		10	Tegal Waru	-	728	-	1.495	2.223	III
		11	Wanayasa	-	553	-	2.316	2.869	III
			Jumlah	**-**	**4.518**	**-**	**18.078**	**22.596**	
19	**Subang**	1	Binong	-	2.651	-	3.496	6.147	III
		2	Blanakan	-	6.558	-	3.185	9.743	II
		3	Ciasem	-	6.740	-	2.740	9.480	II
		4	Cibogo	-	557	-	1.401	1.958	III
		5	Cijambe	-	629	-	1.552	2.181	III
		6	Cikaum	-	1.104	-	3.356	4.460	III
		7	Cipeundeuy	-	210	-	3.449	3.659	III
		8	Cipunagara	-	1.895	-	2.374	4.269	III
		9	Cisalak	-	1.442	-	1.119	2.561	II
		10	Compreng	-	179	-	576	755	III
		11	Jalanjagak	-	515	-	2.818	3.333	III
		12	Kalijati	-	1.487	-	6.102	7.589	III
		13	Legonkulon	-	8.146	-	2.311	10.457	II
		14	Pabuaran	-	375	-	4.109	4.484	III
		15	Pagaden	-	3.175	-	2.285	5.460	II
		16	Pamanukan	2.128		2.319	-	4.447	I
		17	Patokbeusi	-	5.183	-	1.813	6.996	II
		18	Purwadadi	-	149	-	3.325	3.474	III
		19	Pusakanagara	1.433	-	3.287	-	4.720	I
		20	Sagalaherang	-	267	-	3.626	3.893	III
		21	Subang	-	1.119	-	881	2.000	II
		22	Tanjungsiang	-	814	-	607	1.421	II
			Jumlah	**3.561**	**43.195**	**5.606**	**51.125**	**103.487**	
20	**Sukabumi**	1	Cibadak	-	1.751	-	1.369	3.120	II
		2	Cicurug	-	913	-	167	1.080	II
		3	Cidahu	-	1.517	-	291	1.808	II
		4	Cidolog	-	13	-	60	73	III
		5	Ciemas	-	-	-	3.145	3.145	III
		6	Cikembar	-	458	-	3.287	3.745	III
		7	Ciracap	-	818	-	2.083	2.901	III
		8	Cisaat	-	1.408	-	570	1.978	II
		9	Cisolok	-	370	-	1.253	1.623	III
		10	Geger Bitung	-	422	-	2.110	2.532	III

No	Kabupaten	No	Kecamatan	Luas (Ha)				Jumlah	Prioritas
				RB	RK	RBK	TR	(1+2+3+4)	
				1	2	3	4		
		11	Jampang Kulon	-	739	-	1.583	2.322	III
		12	Jampang Tengah	-	125	-	231	356	III
		13	Kadudampit	-	1.176	-	169	1.345	II
		14	Kali Bunder	-		-	92	92	III
		15	Nyalindung	-	385	-	3.759	4.144	III
		16	Pabuaran	-		-	155	155	III
		17	Parakan Salak	-	172	-	46	218	II
		18	Parung Kuda	-	966	-	128	1.094	II
		19	Pelabuhan Ratu	870	-	8	-	878	I
		20	Sagaranten	-	1.308	-	2.333	3.641	III
		21	Sukabumi	-	1.154	-	674	1.828	II
		22	Sukaraja	-	3.925	-	1.189	5.114	II
		23	Surade	-	3.705	-	3.597	7.302	II
		24	Tegal Buled	-	-	-	410	410	III
		25	Warung Kiara	-	11	-	37	48	III
			Jumlah	**870**	**21.336**	**8**	**28.738**	**50.952**	
21	**Sumedang**	1	Buahdua	-	823	-	5.385	6.208	III
		2	Cadasngampar	-	4	-	140	144	III
		3	Cibugel	-	1	-	48	49	III
		4	Cikeruh	-	180	-	132	312	II
		5	Cimalaka	-	987	-	1.671	2.658	III
		6	Cimanggung	-	109	-	885	994	III
		7	Conggeang	-	2.454	-	8.045	10.499	III
		8	Darmaraja	-		-	127	127	III
		9	Paseh	-	494	-	2.297	2.791	III
		10	Rancakalong	-	511	-	739	1.250	III
		11	Situraja	-	1.492	-	3.598	5.090	III
		12	Sumedang Selatan	-	419	-	494	913	III
		13	Sumedang Utara	-	923	-	924	1.847	III
		14	Tanjungkerta	-	641	-	712	1.353	III
		15	Tanjungsari	-	668	-	476	1.144	II
		16	Tomo	5.849	-	1.284	-	7.133	I
		17	Ujung Jaya	-	1.304	-	4.418	5.722	III
		18	Wado	-	-	-	471	471	III
			Jumlah	**5.849**	**11.010**	**1.284**	**30.562**	**48.705**	
22	**Tasikmalaya**	1	Bantarkalong	-	88	-	1.096	1.184	III
		2	Bojonggambir	-	175	-	195	370	III
		3	Ciawi	-	2.303	-	828	3.131	II
		4	Cibalong	-	341	-	1.945	2.286	III
		5	Cigalontang	-	778	-	2.294	3.072	III
		6	Cikalong	-	611	-	2.029	2.640	III
		7	Cikatomas	-	30	-	327	357	III
		8	Cineam	-	11	-	342	353	III
		9	Cipatujah	-	96	-	2.194	2.290	III
		10	Cisayong	-	721	-	316	1.037	II
		11	Jamanis	-	1.252	-	469	1.721	II
		12	Karangnunggal	-	191	-	930	1.121	III
		13	Leuwisari	-	3.043	-	1.437	4.480	II
		14	Manonjaya	-	739	-	873	1.612	III
		15	Pagerageung	-	1.847	-	1.198	3.045	II
		16	Pancatengah	-	242	-	597	839	III
		17	Rajapolah	-	1.053	-	576	1.629	II
		18	Salawu	-	1.019	-	3.566	4.585	III
		19	Salopa	-	94	-	1.146	1.240	III
		20	Singaparna	-	2.959	-	628	3.587	II
		21	Sodonghilir	-	529	-	1.068	1.597	III
		22	Sukaraja	-	93	-	586	679	III
		23	Tanjungjaya	-	235	-	752	987	III
		24	Taraju	-	259	-	608	867	III
			Jumlah	**-**	**18.709**	**-**	**26.000**	**44.709**	

SAWAH RAWAN BANJIR, RAWAN KERING
RAWAN BANJIR DAN KEKERINGAN
Propinsi Banten

NO	KABUPATEN	KECAMATAN		LUAS (HA)				JUMLAH	PRIORITAS
				RB	RK	RBK	TR		
1	Kota Cilegon	1	Cibebe	-	30		11	41	II
		2	Cilegon	-	39	-	68	107	II
		3	Pulomerak	-	91	-	41	132	II
			Jumlah	-	160	-	120	280	
2	Kota Tanggerang	1	Batuceper	-	-	-	625	625	III
		2	Benda	-	116	-	173	289	II
		3	Jati Wungu	-	5	-	91	96	III
			Jumlah	-	121	-	889	1.010	
3	Lebak	1	Banjarsari	472		4		476	I
		2	Bayah		173		683	856	III
		3	Bojongmanik		23		302	325	III
		4	Cibadak		270		299	569	II
		5	Cibeber		716		428	1.144	II
		6	Cijaku	84		38		122	I
		7	Cikulur		57		146	203	II
		8	Cimarga		23		11	34	II
		9	Cipanas		545		188	733	II
		10	Gunung Kencana		133		250	383	II
		11	Leuwidar		90		17	107	II
		12	Maja		304		344	648	II
		13	Malingping	200		37		237	I
		14	Muncang		607		609		II
		15	Panggarangan		439		1.006	1.445	III
		16	Sajira		680		544	1.224	II
		17	Warunggunung		247		460	707	II
			Jumlah	-	4.060	79	4.827	8.506	
4	Pandeglang	1	Banjar		1.084		740	1.824	II
		2	Bojong		285		499	784	II
		3	Cadassari		872		473	1.345	II
		4	Cibaliung		41		58	99	II
		5	Cigeulis		467		1.220	1.687	III
		6	Cikeusik	1.812		2.571		4.383	I
		7	Cimanggu	132	38	43	391	604	I
		8	Cimanuk		1.128		1.499	2.627	II
		9	Jiput		1.424		869	2.293	II
		10	Labuan	1.275		419		1.694	I
		11	Mandalawangi		751		548	1.299	II
		12	Menes		1.278		786	2.064	II
		13	Munjul	1.863		2.755		4.618	I
		14	Pagelaran	2.082		2.732		4.814	I
		15	Pandeglang	649		778		1.427	I
		16	Panimbang		4.126		2.603	6.729	II
		17	Picung		1.262		1.295	2.557	II
		18	Saketi		748		986	1.734	II
		19	Sumur		961		1.352	2.313	II
			Jumlah	7.813	14.465	9.298	13.319	44.895	
5	Serang	1	Anyar		95		13	108	II
		2	Baros		1.348		624	1.972	II
		3	Bojonegoro		336		207	543	II
		4	Carenang		2.500		1.946	4.446	II

SAWAH RAWAN BANJIR, RAWAN KERING
RAWAN BANJIR DAN KEKERINGAN
Propinsi Banten

NO	KABUPATEN	KECAMATAN		LUAS (HA)				JUMLAH	PRIORITAS
				RB	RK	RBK	TR		
		5	Cikande		1.654		3.847	5.501	III
		6	Cikeusal		919		1.087	2.006	II
		7	Cinangka	554		435		989	I
		8	Ciomas		373		227	600	II
		9	Cipocok Jaya	824		166		990	I
		10	Ciruas	1.957		2.782		4.739	I
		11	Curug		107		563	670	III
		12	Jawilan		134		49	183	II
		13	Kasemen	3.335		1.569		4.904	I
		14	Kopo		141		262	403	II
		15	Kragilan	731		1.013		1.744	I
		16	Kramatwatu		1.890		1.096	2.986	II
		17	Mancak		239		365	604	II
		18	Pabuaran		611		254	865	II
		19	Padarincang		1.956		1.812	3.768	II
		20	Pamarayan	868		719		1.587	I
		21	Petir		823		1.033	1.856	II
		22	Pontang	1.775		3.336		5.111	I
		23	Serang		2		374	376	III
		24	Tirtayasa		3.597		2.502	6.099	II
		25	Walantaka	214		59		273	I
			Jumlah	10.258	16.725	10.079	16.261	53.323	
6	Tanggerang	1	Balaraja	1.170		1.480		2.650	I
		2	Cikupa		104		1.032	1.136	III
		3	Cisoka		714		2.334		III
		4	Curug		27		242		III
		5	Kosambi						II
		6	Kresek	1.365		1.572			I
		7	Koronjok	474		1.291			I
		8	Legok		318		864		III
		9	Mauk		956		558		II
		10	Pagedangan		95		1.093		III
		11	Pakuhaji		807		216		II
		12	Panongan		661		1.281		II
		13	Pasarkemis	480		748			I
		14	Rajeg		1.849		1.901		II
		15	Sepatan		213		355		II
		16	Serpong		88		1.579		III
		17	Teluknaga		386		386		II
		18	Tigaraksa		457		1.452		III
			Jumlah	3.489	6.675	5.091	13.293	3.786	

DIY
DAN
JAWA TENGAH

PETA SAWAH RAWAN BANJIR DAN KEKERINGAN
PROVINSI JAWA TENGAH DAN D.I. YOGYAKARTA

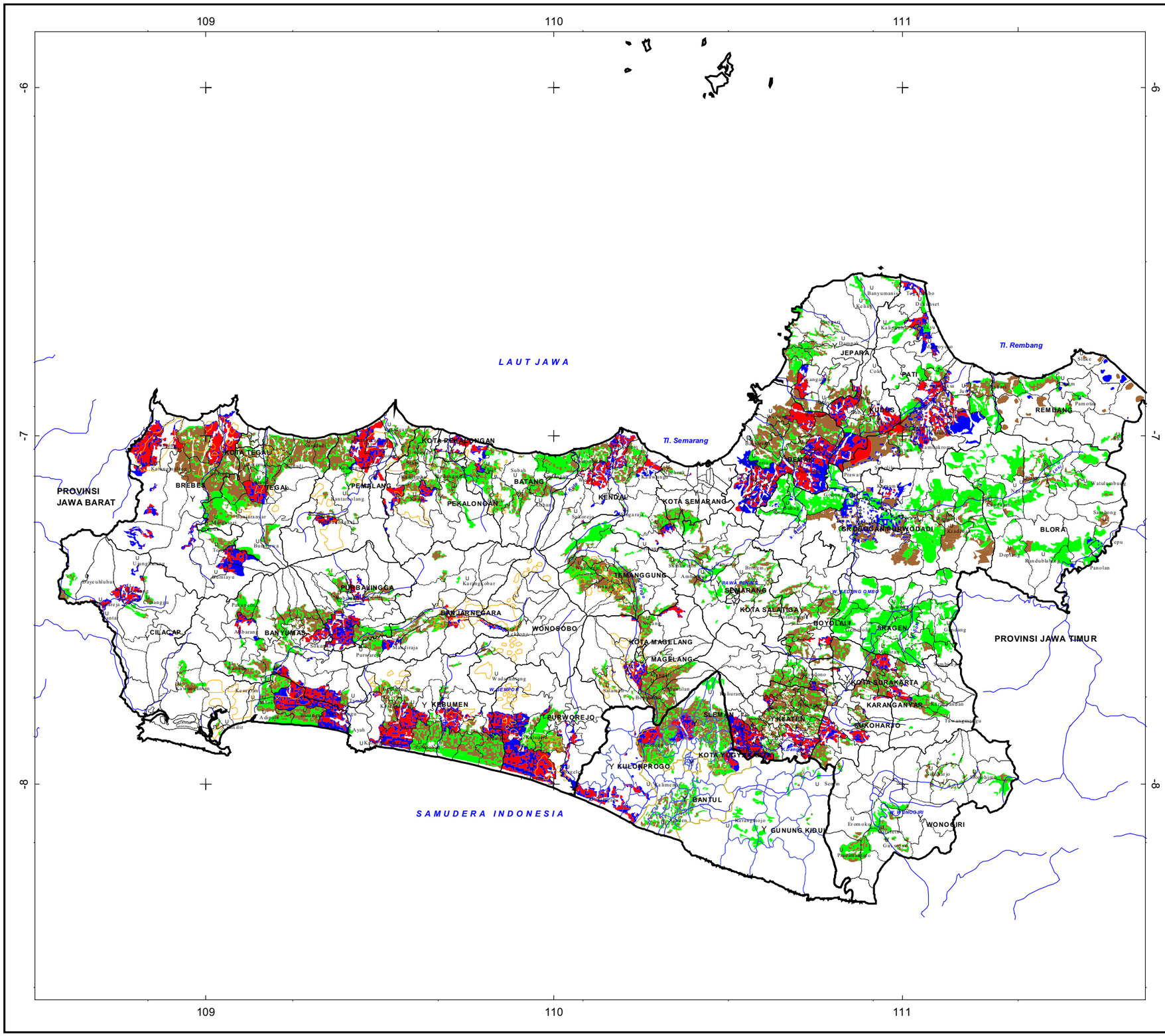

SKALA 1 : 1.200.000

12 0 12 Km

LEGENDA

- Ibukota Kabupaten
- Ibukota Kecamatan
- Batas Provinsi
- Batas Kabupaten
- Batas Kecamatan
- Sungai
- Daerah Irigasi Teknis
- Badan Air

Status Rawan

- Rawan Banjir
- Rawan Banjir dan Kekeringan
- Rawan Kekeringan
- Tidak Rawan

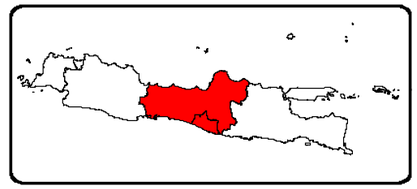

Sumber:

1. Peta Sawah tahun 2006 DEPTAN
2. Peta Kekeringan tahun 2007 LAPAN
3. Peta Banjir tahun 2007 BMG
4. Peta Daerah Irigasi tahun 1997 PU

DJPLA - DEPTAN

BMG

DJSDA - PU

LAPAN

PETA SAWAH RAWAN BANJIR

PROVINSI JAWA TENGAH DAN D.I. YOGYAKARTA

U
B T
S

SKALA 1 : 1.200.000

12 0 12 Km

LEGENDA

- Y Ibukota Kabupaten
- u Ibukota Kecamatan
- Batas Provinsi
- Batas Kabupaten
- Batas Kecamatan
- Sungai
- Daerah Irigasi Teknis
- Badan Air

Status Rawan

- Rawan Banjir
- Tidak Rawan

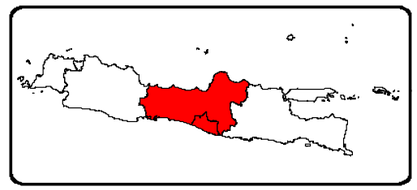

Sumber:
1. Peta Sawah tahun 2006 DEPTAN
2. Peta Banjir tahun 2007 BMG
3. Peta Daerah Irigasi tahun 1997 PU

DJPLA - DEPTAN

BMG

DJSDA - PU

LAPAN

PETA SAWAH RAWAN KEKERINGAN
PROVINSI JAWA TENGAH DAN D.I. YOGYAKARTA

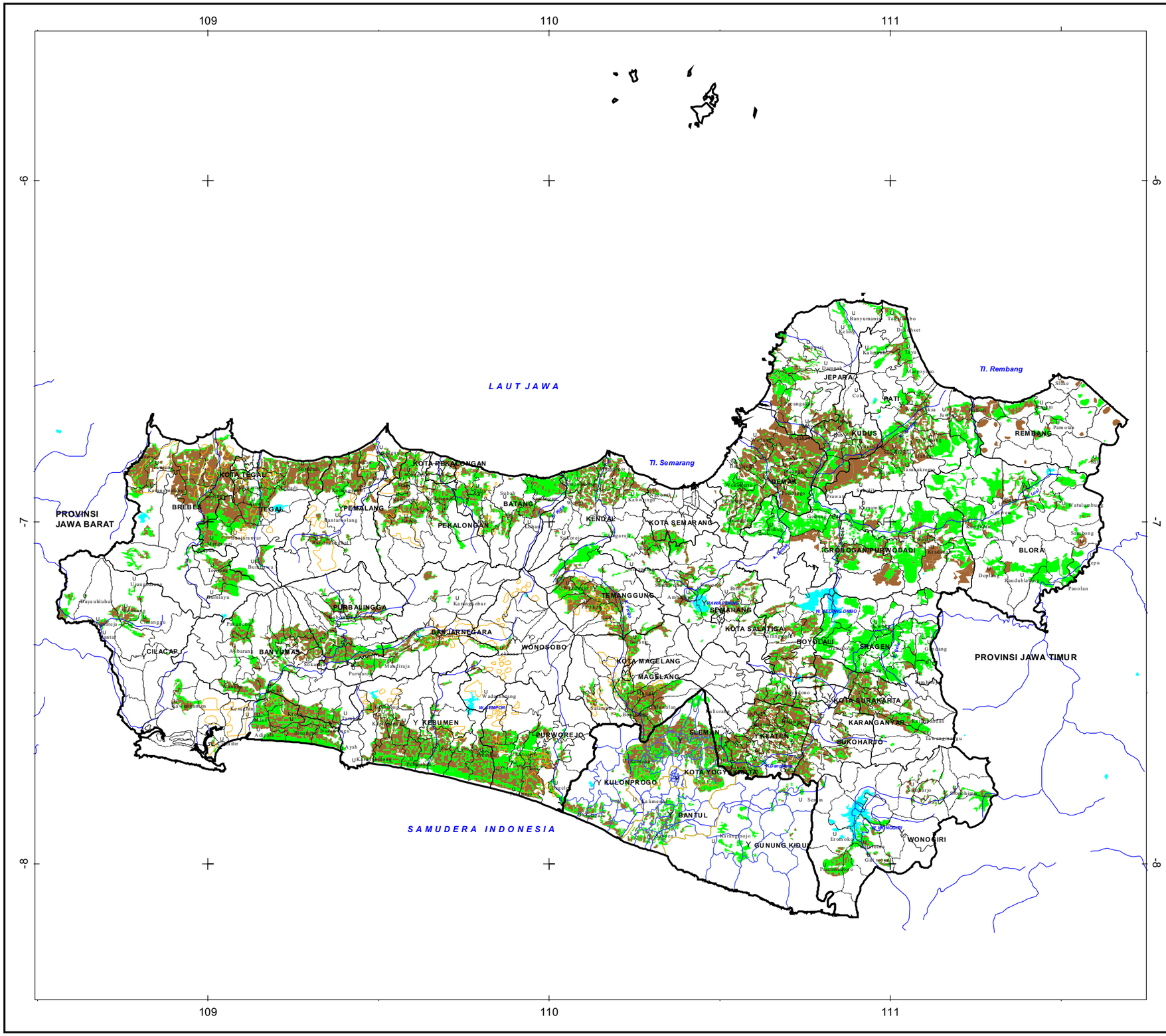

U
B T
S

SKALA 1 : 1.200.000

12 0 12 Km

LEGENDA

- Ibukota Kabupaten
- Ibukota Kecamatan
- Batas Provinsi
- Batas Kabupaten
- Batas Kecamatan
- Sungai
- Daerah Irigasi Teknis
- Badan Air

Status Rawan

- Rawan Kekeringan
- Tidak Rawan

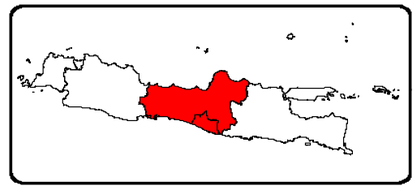

Sumber:
1. Peta Sawah tahun 2006 DEPTAN
2. Peta Kekeringan tahun 2007 LAPAN
3. Peta Daerah Irigasi tahun 1997 PU

DJPLA - DEPTAN

BMG

DJSDA - PU

LAPAN

SAWAH RAWAN BANJIR, RAWAN KERING
RAWAN BANJIR DAN KEKERINGAN
Propinsi DI.Yogyakarta

NO	KABUPATEN	KECAMATAN	LUAS (HA)				JUMLAH	PRIORITAS
			RB	RK	RBK	TR		
1	Bantul	1 Bambang Lipuro	0	489	0	510	999	III
		2 Banguntapan	0	44	0	83	127	III
		3 Bantul	0	261	0	622	883	III
		4 Imogiri	0	410	0	599	1.009	III
		5 Jetis	0	430	0	833	1.263	III
		6 Kasihan	0	0	0	82	82	III
		7 Kretek	0	433	0	654	1.087	III
		8 Pajangan	0	17	0	36	53	III
		9 Pandak	0	666	0	402	1.068	II
		10 Piyungan	0	320	0	843	1.163	III
		11 Pleret	0	0	0	289	289	III
		12 Pundong	0	344	0	473	817	III
		13 Sanden	0	572	0	461	1.033	II
		14 Sedayu	0	221	0	650	871	III
		15 Sewon	0	57	0	464	521	III
		16 Srandakan	0	293	0	250	543	II
	Jumlah		0	4557	0	7251	11808	
2	Gunung Kidul	1 Gedang Sari	0	18	0	4	22	II
		2 Karangmojo	0	6	0	107	113	III
		3 Ngawen	0	247	0	323	570	III
		4 Nglipar	0	0	0	143	143	III
		5 Paliyan	0	11	0	1345	1.356	III
		6 Panggang	0	0	0	83	83	III
		7 Playen	0	18	0	1219	1.237	III
		8 Ponjong	0	113	0	79	192	II
		9 Sapto Sari	0	0	0	16	16	III
		10 Semanu	0	0	0	85	85	III
		11 Semin	0	41	0	244	285	III
		12 Tepus	0	0	0	180	180	III
		13 Wonosari	0	0	0	1045	1.045	III
	Jumlah		0	5361	0	12838	18199	
3	Kulon Progo	1 Galur	616	0	584	0	1.200	I
		2 Kalibawang	310	0	217	0	527	I
		3 Kokap	48	0	0	0	48	II
		4 Lendah	117	0	68	0	185	I
		5 Nanggulan	195	0	162	0	357	I
		6 Panjatan	524	0	744	0	1.268	I
		7 Pengasih	113	0	95	0	208	I
		8 Sentolo	436	0	441	0	877	I
		9 Temon	810	0	1237	0	2.047	I

SAWAH RAWAN BANJIR, RAWAN KERING
RAWAN BANJIR DAN KEKERINGAN
Propinsi DI.Yogyakarta

NO	KABUPATEN	KECAMATAN	LUAS (HA)				JUMLAH	PRIORITAS
			RB	RK	RBK	TR		
		10 Wates	642	0	685	0	1.327	I
Jumlah			3811	5402	4233	14408	27854	
4	Sleman	1 Berbah	0	1098	0	999	2.097	II
		2 Cangkringan	0	851	0	952	1.803	III
		3 Depok	0	410	0	648	1.058	III
		4 Gamping	0	156	0	744	900	III
		5 Godean	0	880	0	874	1.754	II
		6 Kalasan	0	1327	0	1263	2.590	II
		7 Minggir	1002	0	2006	0	3.008	I
		8 Mlati	847	0	611	0	1.458	I
		9 Moyudan	0	1889	0	1586	3.475	II
		10 Ngaglik	0	2118	0	1114	3.232	II
		11 Ngemplak	0	1779	0	974	2.753	II
		12 Pakem	0	1566	0	1456	3.022	II
		13 Prambanan	951	0	1023	0	1.974	I
		14 Seyegan	0	1155	0	1017	2.172	II
		15 Sleman	1002	0	1566	0	2.568	I
		16 Tempel	0	1872	0	887	2.759	II
		17 Turi	0	1288	0	887	2.175	II
Jumlah			3802	15291	5206	12402	36701	

SAWAH RAWAN BANJIR, RAWAN KERING
RAWAN BANJIR DAN KEKERINGAN
Propinsi Jawa Tengah

NO	KABUPATEN	KECAMATAN		LUAS (HA)				JUMLAH	PRIORITAS
				RB	RK	RBK	TR		
1	Banjarnegara	1	Banjarmangu	70	-	221	-	291	I
		2	Banjarnegara	368	-	826	-	1.194	I
		3	Kalibening	-	957	-	356	1.313	II
		4	Karangkobar	-	4	-	167	171	III
		5	Madukara	-	147	-	42	189	II
		6	Mandiraja	884	-	429	-	1.313	I
		7	Punggelan	-	1.715	-	1.079	2.794	II
		8	Purwanegara	-	612	-	344	956	II
		9	Purworejo Klampok	-	997	-	1.172	2.169	III
		10	Rakit	-	74	-	64	138	II
		11	Susukan	-	24	-	18	42	II
		12	Wanadadi	-	1.811	-	1.323	3.134	II
		13	Sigaluh	476	-	301	-	777	I
	Jumlah			1.798	6.341	1.777	4.565	14.481	
2	Banyumas	1	Ajibarang	730	-	973	-	1.703	I
		2	Banyumas	133	-	26	-	159	I
		3	Baturaden	-	495	-	240	735	II
		4	Cilongok	-	735	-	628	1.363	II
		5	Jatilawang	-	1.801	-	902	2.703	II
		6	Karanglewas	-	618	-	1.010	1.628	III
		7	Kebasen	773	-	985	-	1.758	I
		8	Kedung Banteng	-	627	-	420	1.047	II
		9	Kembaran	-	1.603	-	451	2.054	II
		10	Kemrajen	902	-	1.820	-	2.722	I
		11	Lumbir	10	-	28	-	38	I
		12	Patikraja	-	851	-	987	1.838	III
		13	Pekuncen	-	1.240	-	2.049	3.289	III
		14	Purwojati	-	344	-	561	905	III
		15	Purwokerto Barat	-	22	-	87	109	III
		16	Purwokerto Selatan	-	182	-	73	255	II
		17	Purwokerto Timur	-	41	-	23	64	II
		18	Purwokerto Utara	-	391	-	132	523	II
		19	Rawalo	-	1.023	-	737	1.760	II
		20	Sokaraja	394	-	1.438	-	1.832	I
		21	Sumbang	-	1.503	-	643	2.146	II
		22	Sumpiuh	1.060	-	1.353	-	2.413	I
		23	Tambak	-	698	-	438	1.136	I
		24	Wangon	-	1.037	-	1.022	2.059	I
	Jumlah			4.002	13.211	6.623	10.403	34.239	
3	Batang	1	Batang	1.113		1.268		2.381	I
		2	Bandar	-	851	-	1.537	2.388	III
		3	Blado	-	853	-	1.051	1.904	III
		4	Gringsing	-	1.288	-	4.344	5.632	III
		5	Limpung	-	1.082	-	2.128	3.210	III
		6	Reban	-	682	-	383	1.065	II
		7	Subah	-	897	-	945	1.842	III
		8	Tersono	-	947	-	308	1.255	II
		9	Tulis	-	961	-	1.577	2.538	III
		10	Warung Asem	-	775	-	1.582	2.357	III
		11	Wonotunggal	-	840	-	1.758	2.598	III
	Jumlah			1.113	9.176	1.268	15.613	27.170	
4	Blora	1	Banjarejo	-	542	-	3.451	3.993	III
		2	Bogorejo	-	-	-	78	78	III
		3	Japah	-	572	-	732	1.304	III
		4	Jepon	-	1.398	-	2.257	3.655	III
		5	Jiken	-	297	-	719	1.016	III
		6	Jati	-	-	-	4.245	4.245	III
		7	Kota Blora	-	1.574	-	2.623	4.197	III
		8	Kunduran	-	1.041	-	7.035	8.076	III
		9	Ngawen	-	371	-	3.841	4.212	III
		10	Sambong	-	17	-	5.210	5.227	III
		11	Todanan	-	2	-	13	15	III
		12	Tunjungan	-	2.351	-	258	2.609	II
		13	Cepu	1.299	-	2.298	4.371	7.968	I
		14	Kedungtuban	2.619	-	2.416	-	5.035	I
		15	Kradenan	2.199	-	1.544	-	3.743	I
	Jumlah			6.117	8.165	6.258	34.833	55.373	

NO	KABUPATEN	KECAMATAN		LUAS (HA)				JUMLAH	PRIORITAS
				RB	RK	RBK	TR		
5	Boyolali	1	Andong	-	1.956	-	961	2.917	II
		2	Banyudono	-	726	-	586	1.312	II
		3	Boyolali	-	11	859	27	897	I
		4	Karanggede	-	760	-	602	1.362	II
		5	Kemusu	-	297	-	363	660	III
		6	Klego	-	1.255	-	886	2.141	II
		7	Mojosongo	-	860	-	566	1.426	II
		8	Ngemplak	-	726	-	207	933	II
		9	Nogosari	210	-	-	-	210	II
		10	Sambi	-	1.847	-	800	2.647	II
		11	Sawit	-	1.246	-	539	1.785	II
		12	Simo	-	1.751	-	678	2.429	II
		13	Teras	-	1.067	-	982	2.049	II
		14	Wonosegoro	-	1.091	-	619	1.710	II
	Jumlah			210	13.593	859	7.816	22.478	
6	Brebes	1	Banjarharjo	1.453	-	912	-	2.365	I
		2	Bantarkawung	648	-	381	-	1.029	I
		3	Bulukumba	-	6.163	-	1.267	7.430	II
		4	Brebes	1.010	-	2.879	-	3.889	I
		5	Bumiayu	582	-	478	-	1.060	I
		6	Jatibarang	-	2.720	-	665	3.385	II
		7	Kersana	-	92	-	4	96	II
		8	Ketanggungan	-	2.723	-	137	2.860	II
		9	Larangan	-	4.138	-	1.438	5.576	II
		10	Losari	1.307	-	4.938	-	6.245	I
		11	Paguyangan	1.277	-	364	-	1.641	I
		12	Salem	1.528	-	433	-	1.961	I
		13	Sirampog	1.861	-	1.720	-	3.581	I
		14	Songgom	-	3.028	-	1.246	4.274	II
		15	Tanjung	739	-	2.398	1.041	4.178	I
		16	Tonjong	-	1.238	-	-	1.238	II
		17	Wanasari	743	-	4.259	-	5.002	I
	Jumlah			11.148	20.102	18.762	5.798	55.810	
7	Cilacap	1	Adipala	-	1.532	-	2.979	4.511	III
		2	Bantarsari	-	228	-	-	228	II
		3	Binangun	-	3.102	-	3.046	6.148	II
		4	Cilacap Selatan	-	36	-	176	212	III
		5	Cilacap Tengah	-	132	-	-	132	II
		6	Cimanggu	-	393	-	588	981	III
		7	Cipari	-	165	-	678	843	III
		8	Dayeuluhur	-	904	-	1.137	2.041	III
		9	Gandrungmangu	78	-	23	-	101	I
		10	Jeruklegi	-	-	-	136	136	III
		11	Kawunganten	-	1.261	-	964	2.225	II
		12	Kedungreja	-	130	-	230	360	III
		13	Kroya	2.881	-	3.881	-	6.762	I
		14	Majenang	1.362		1.625	-	2.987	I
		15	Maos	-	717	-	978	1.695	III
		16	Nusawungu	3.294	-	2.986	-	6.280	I
		17	Patimuan	-	29	-	41	70	III
		18	Sampang	-	1.165	-	1.402	2.567	III
		19	Wanareja	815	-	1.323	-	2.138	I
	Jumlah			8.430	9.794	9.838	12.355	40.417	
8	Demak	1	Bonang	-	3.568	-	735	4.303	II
		2	Demak	-	3.815	-	1.475	5.290	II
		3	Dempet	4.844	-	5.252	-	10.096	I
		4	Gajah	1.491	-	2.602	-	4.093	I
		5	Guntur	2.077	-	3.079	-	5.156	I
		6	Karang Tengah	-	1.245	-	2.390	3.635	III
		7	Karanganyar	-	5.348	-	860	6.208	II
		8	Karangawen	2.750	-	1.543	-	4.293	I
		9	Mijen	543	-	4.430	-	4.973	I
		10	Mranggen	1.444	-	1.229	-	2.673	I
		11	Sayung	1.838	-	274	-	2.112	I

NO	KABUPATEN	KECAMATAN		LUAS (HA)				JUMLAH	PRIORITAS
				RB	RK	RBK	TR		
		12	Wedung	-	3.244	-	297	3.541	II
		13	Wonosalam	-	2.492	-	1.020	3.512	II
	Jumlah			14.987	19.712	18.409	6.777	59.885	
9	Grobogan	1	Brati	-	2.353	-	733	3.086	II
		2	Gabus	-	26	-	4.410	4.436	III
		3	Geyer	-	82	-	1.095	1.177	III
		4	Godong	-	4.164	-	3.782	7.946	II
		5	Grobogan	843	-	2.139	-	2.982	I
		6	Gubug	1.344	-	2.651	-	3.995	I
		7	Karangrayung	-	1.842	-	1.058	2.900	II
		8	Klambu	-	2.157	-	1.525	3.682	II
		9	Kradenan	-	1.295	-	3.236	4.531	III
		10	Ngaringan	-	2.468	-	3.285	5.753	III
		11	Pulokulon	-	3.552	-	2.013	5.565	II
		12	Penawangan	2.378	-	3.949	-	6.327	I
		13	Purwodadi	2.001	-	4.723	-	6.724	I
		14	Tanggungharjo	-	802	-	301	1.103	II
		15	Tawangharjo	-	2.144	-	2.430	4.574	III
		16	Tegonawu	-	3.349	-	1.172	4.521	II
		17	Toroh	1.330	-	3.594	-	4.924	I
		18	Wirosari	-	2.050	-	2.926	4.976	III
	Jumlah			7.896	26.284	17.056	27.966	79.202	I
10	Jepara	1	Bangsri	-	305	-	353	658	III
		2	Batealit	-	711	-	846	1.557	III
		3	Jepara	-	300	-	793	1.093	III
		4	Kedung	-	1.394	-	1.278	2.672	II
		5	Keling	-	397	-	1.970	2.367	III
		6	Mayong	-	578	-	1.970	2.548	III
		7	Mlonggo	-	815	-	1.419	2.234	III
		8	Nalumsari	-	1.828	-	497	2.325	II
		9	Pecangaan	961	-	1.886	-	2.847	I
		10	Tahunan	-	1.140	-	2.597	3.737	III
		11	Welahan	-	1.953	-	434	2.387	II
	Jumlah			961	9.421	1.886	12.157	24.425	
11	Karanganyar	1	Colomadu	-	450	-	501	951	III
		2	Gondangrejo	-	3.853	-	1.442	5.295	II
		3	Jaten	-	2.284	-	705	2.989	II
		4	Jatiyoso	-	85	-	147	232	III
		5	Jumantono	-	1.331	-	780	2.111	II
		6	Jumapolo	-	-	-	135	135	III
		7	Karanganyar	485	-	1.284	-	1.769	I
		8	Karangpandan	-	857	-	497	1.354	II
		9	Kebakkramat	734	-	1.590	-	2.324	I
		10	Kerjo	-	5	-	12	17	III
		11	Matesih	-	775	-	1.783	2.558	III
		12	Mojogedang	-	1.057	-	430	1.487	II
		13	Tasikmadu	-	1.510	-	788	2.298	II
		14	Tawangmangu	-	100	-	741	841	III
	Jumlah			1.219	12.307	2.874	7.961	24.361	
12	Kebumen	1	Adimulyo	1.161	-	2.750	-	3.911	I
		2	Alian	612	-	548	-	1.160	I
		3	Ambal	-	2.858	-	3.432	6.290	III
		4	Ayah	-	36	-	229	265	III
		5	Buayan	447	-	876	-	1.323	I
		6	Bulupesantren	-	2.154	-	2.826	4.980	III
		7	Gombong	-	641	-	428	1.069	II
		8	Karanganyar	-	395	-	145	540	II
		9	Karanggayam	-	213	-	90	303	II
		10	Kebumen	1.103	-	2.485	-	3.588	I
		11	Klirong	-	1.736	-	1.789	3.525	III
		12	Kutowinangun	-	1.054	-	510	1.564	II
		13	Kuwarasan	-	1.649	-	452	2.101	II
		14	Mirit	-	4.282	-	3.076	7.358	II
		15	Pejagoan	-	281	-	434	715	III

NO	KABUPATEN	KECAMATAN		LUAS (HA)				JUMLAH	PRIORITAS
				RB	RK	RBK	TR		
		16	Petanahan	-	2.197	-	2.181	4.378	II
		17	Prembun	833	-	1.184	-	2.017	I
		18	Puring	2.520	-	3.851	-	6.371	I
		19	Rowokele	-	72	-	182	254	III
		20	Sadang	-	524	-	370	894	II
		21	Sempor	-	732	-	365	1.097	II
		22	Sruwen	333	-	772	-	1.105	I
	Jumlah			7.009	18.824	12.466	16.509	54.808	
13	Kendal	1	Boja	-	1.642	-	1.671	3.313	III
		2	Brangsong	-	1.077	-	514	1.591	II
		3	Cipiring	708	-	982	-	1.690	I
		4	Gemuh	953	-	2.042	-	2.995	I
		5	Kaliwungu	755	-	1.142	-	1.897	I
		6	Kangkung	-	1.654	-	1.114	2.768	II
		7	Kota Kendal	-	1.022	-	1.006	2.028	II
		8	Limbangan	654	-	522	-	1.176	I
		9	Patean	523	-	78	-	601	I
		10	Patebon	818	-	1.651	-	2.469	I
		11	Pegandon	-	1.377	-	567	1.944	II
		12	Pegerruyung	-	109	-	225	334	III
		13	Plantungan	-	203	-	277	480	III
		14	Rowosari	-	845	-	2.008	2.853	III
		15	Singorojo	-	116	-	627	743	III
		16	Sukorejo	-	147	-	53	200	II
		17	Weleri	180	-	613	-	793	I
	Jumlah			4.591	8.192	7.030	8.062	27.875	
14	Klaten	1	Bayat	485	-	346	-	831	I
		2	Cawas	609	-	2.937	-	3.546	I
		3	Ceper	-	1.961	-	513	2.474	II
		4	Delanggu	-	2.319	-	742	3.061	II
		5	Gantiwarno	1.877	-	4.197	-	6.074	I
		6	Jatinom	419	-	1.236	-	1.655	I
		7	Jogonalan	1.310	-	3.113	-	4.423	I
		8	Juwiring	-	3.125	-	1.092	4.217	II
		9	Kalikotes	-	811	-	371	1.182	II
		10	Karanganom	-	2.911	-	722	3.633	II
		11	Karangdowo	-	1.728	-	1.005	2.733	II
		12	Karangnongko	-	1.074	-	411	1.485	II
		13	Kebonarum	-	1.688	-	410	2.098	II
		14	Kemalang	-		-	355	355	III
		15	Klaten Selatan	-	1.068	-	448	1.516	II
		16	Klaten Tengah	-	482	-	74	556	II
		17	Klaten Utara	-	527	-	142	669	II
		18	Manisrenggo	2.072	-	1.653	-	3.725	I
		19	Ngawen	-	1.857	-	666	2.523	II
		20	Polanrejo	-	2.230	-	-	2.230	II
		21	Prambanan	1.979	-	3.301	-	5.280	I
		22	Pedan	-	1.223	-	650	1.873	II
		23	Polanharjo	-	-	-	450	450	III
		24	Tulung	-	3.140	-	999	4.139	II
		25	Trucuk	641	-	2.544	-	3.185	I
		26	Wedi	-	1.950	-	1.184	3.134	II
		27	Wonosari	-	5.613	-	1.719	7.332	II
	Jumlah			9.392	33.707	19.327	11.953	74.379	
15	Kodya Magelang	1	Magelang Selatan	-	74	-	215	289	III
		2	Magelang Utara	-	156	-	9	165	II
	Jumlah			-	230	-	224	454	
16	Kodya Pekalongan	1	Pekalongan Barat	-	-	115	-	115	I
		2	Pekalongan Selatan	-	652	-	476	1.128	II
		3	Pekalongan Timur	145	-	455	-	600	I
		4	Pekalongan Utara	175	-	506	-	681	I
	Jumlah			320	652	1.076	476	2.524	
17	Kodya Salatiga	1	Sidomukti	-	24	-	42	66	III
		2	Sidorejo	-	59	-	29	88	II

NO	KABUPATEN	KECAMATAN		LUAS (HA)				JUMLAH	PRIORITAS
				RB	RK	RBK	TR		
		3	Tingkir	-	1	-	-	1	II
	Jumlah			-	84	-	71	155	
18	Kodya Semarang	1	Banyumanik	-	-	-	78	78	III
		2	Genuk	-	60	-	12	72	II
		3	Gunung Pati	-	-	-	948	948	III
		4	Mijen	-	-	-	705	705	III
		5	Ngaliyan	-	-	-	48	48	III
		6	Tugu	-	-	-	238	238	III
		7	Semarang Barat	38	-	22	-	60	I
	Jumlah			38	60	22	2.029	2.149	
19	Kodya Tegal	1	Marganada	-	444	-	157	601	II
		2	Tegal Barat	-	91	-	15	106	II
		3	Tegal Selatan	-	110	-	48	158	II
	Jumlah			-	645	-	220	865	
20	Kodya Surakarta	1	Banjarsari	42	-	56	-	98	I
		2	Jebres	47	-	91	-	138	I
		3	Laweyan	14	-	111	-	125	I
		4	Pasar Kliwon	2	-	-	-	2	II
	Jumlah			105	-	258	-	363	
21	Kudus	1	Bae	-	983	-	447	1.430	II
		2	Dawe	-	525	-	159	684	II
		3	Gebog	572	-	1.767	-	2.339	I
		4	Jati	-	1.388	-	976	2.364	II
		5	Jekulo	913	-	2.900	-	3.813	I
		6	Kaliwungu	805	-	1.919	-	2.724	I
		7	Kota Kudus	-	191	-	30	221	II
		8	Mejobo	-	1.988	-	722	2.710	II
		9	Undaan	2.874	-	3.650	-	6.524	I
	Jumlah			5.164	5.075	10.236	2.334	22.809	
22	Magelang	1	Bandongan	-	107	-	47	154	II
		2	Borobudur	-	210	-	172	382	II
		3	Candimulyo	-	465	-	430	895	II
		4	Dukun	-	1.484	-	765	2.249	II
		5	Grabag	243	-	892	-	1.135	I
		6	Kajoran	-	321	-	428	749	III
		7	Martoyudan	1.461	-	1.528	-	2.989	I
		8	Mungkid	-	1.899	-	685	2.584	II
		9	Muntilan	-	1.698	-	863	2.561	II
		10	Ngluwar	-	2.198	-	958	3.156	II
		11	Salam	-	1.712	-	543	2.255	II
		12	Salaman	-	586	-	372	958	II
		13	Sawangan	-	1.417	-	587	2.004	II
		14	Secang	-	1.872	-	1.015	2.887	II
		15	Srumbung	-	995	-	380	1.375	II
		16	Tegalrejo	-	61	-	21	82	II
		17	Tempuran	177	-	178	-	355	I
		18	Windusari	144	-	268	-	412	I
	Jumlah			2.025	15.025	2.866	7.266	27.182	
23	Pati	1	Cluwak	332	-	516	-	848	I
		2	Batangan	-	1.903	-	684	2.587	II
		3	Dukuhseti	803	-	731	-	1.534	I
		4	Gabus	1.003	-	2.434	-	3.437	I
		5	Gembong	112	-	29	-	141	I
		6	Gunung Wungkal	-	750	-	850	1.600	III
		7	Jakenan	661	1.566	1.701	1.107	5.035	I
		8	Juwana	356	-	562	-	918	I
		9	Kayen	1.253	-	3.413	-	4.666	I
		10	Margorejo	-	2.147	-	473	2.620	II
		11	Margoyoso	1.175	-	336	-	1.511	I
		12	Munjungan	-	7.570	-	1.071	8.641	II
		13	Pati	806	-	2.290	-	3.096	I
		14	Puncakwangi	4.690	-	955	-	5.645	I
		15	Tambakromo	901	-	1.532	-	2.433	I
		16	Tayu	1.350	-	1.257	-	2.607	I

NO	KABUPATEN	KECAMATAN		LUAS (HA)				JUMLAH	PRIORITAS
				RB	RK	RBK	TR		
		17	Tlogowungu	-	526	-	47	573	II
		18	Trangkil	-	319	-	176	495	II
		19	Wedarijaka	498	-	856	-	1.354	I
		20	Winong	1.633	-	2.353	-	3.986	I
	Jumlah			15.573	14.781	18.965	4.408	53.727	I
24	Pekalongan	1	Bojong	-	936	-	449	1.385	II
		2	Buaran	-	175	-	172	347	II
		3	Doro	-	1.046	-	865	1.911	II
		4	Kajen	-	1.788	-	1.021	2.809	II
		5	Kandangserang	127	-	32	-	159	I
		6	Karanganyar	855	-	1.028	-	1.883	I
		7	Kedungwuni	-	1.823	-	1.953	3.776	III
		8	Kesesi	649	-	1.614	-	2.263	I
		9	Petungkriono	-	-	-	454	454	III
		10	Sragi	-	2.073	-	2.235	4.308	III
		11	Talun	-	123	-	874	997	III
		12	Tirto	-	232	-	265	497	III
		13	Wiradesa	-	744	-	887	1.631	III
		14	Wonopringo	-	679	-	641	1.320	II
	Jumlah			1.631	9.619	2.674	9.816	23.740	
25	Pemalang	1	Ampelgading	134	-	605	-	739	I
		2	Bantarbolang	-	295	-	682	977	III
		3	Belik	478	-	932	-	1.410	I
		4	Bodeh	279	-	550	-	829	I
		5	Comal	-	383	-	506	889	III
		6	Moga	-	136	-	88	224	II
		7	Pemala	-	4.217	-	2.325	6.542	II
		8	Petaru	1.464	-	3.102	-	4.566	I
		9	Randudongkal	-	725	-	275	1.000	II
		10	Taman	1.359	-	3.718	-	5.077	I
		11	Ulujami	-	1.860	-	1.003	2.863	II
		12	Watukumpul	-	65	-	131	196	III
	Jumlah			3.714	7.681	8.907	5.010	25.312	
26	Purbalingga	1	Bobotsari	-	965	-	753	1.718	II
		2	Bojongsari	-	592	-	362	954	II
		3	Bukateja	-	1.948	-	2.296	4.244	III
		4	Kaligondang	598	-	736	-	1.334	I
		5	Kalimanah	679	-	1.044	-	1.723	I
		6	Karanganyar	638	-	850	-	1.488	I
		7	Karangmoncol	-	622	-	272	894	II
		8	Karangreja	-	87	-	196	283	III
		9	Kejobong	-	109	-	100	209	II
		10	Kutasari	-	-	-	1	1	III
		11	Kemangkon	1.396	-	2.301	-	3.697	I
		12	Mrebet	-	534	-	376	910	II
		13	Padamara	-	976	-	482	1.458	II
		14	Pengadegan	-	316	-	74	390	II
		15	Purbalingga	511	-	660	-	1.171	I
		16	Rembang	-	666	-	341	1.007	II
	Jumlah			3.822	6.815	5.591	5.253	21.481	
27	Purworejo	1	Banyu Urip	-	2.100	-	1.517	3.617	II
		2	Bayan	-	533	-	2.724	3.257	III
		3	Butuh	2.738	-	1.576	-	4.314	I
		4	Gebang	-	781	-	709	1.490	II
		5	Grabag	2.994	-	3.864	-	6.858	I
		6	Kaligesing	-	-	-	10	10	III
		7	Kemiri	1.142	-	678	-	1.820	I
		8	Kutoarjo	-	809	-	1.633	2.442	III
		9	Loano	-	71	-	144	215	III
		10	Ngombol	1.582	-	4.044	-	5.626	I
		11	Pituruh	1.322	-	2.333	-	3.655	I
		12	Purwodadi	1.132	-	446	-	1.578	I
		13	Purworejo	649	-	653	-	1.302	I
		14	Sale	348	-	-	-	348	II

NO	KABUPATEN	KECAMATAN		LUAS (HA)				JUMLAH	PRIORITAS
				RB	RK	RBK	TR		
	Jumlah			11.907	4.294	13.594	6.737	36.532	
28	Rembang	1	Gunem	-	231	-	201	432	II
		2	Kaliori	-	1.611	-	1.801	3.412	III
		3	Lasem	-	201	-	99	300	II
		4	Pamotan	-	210	-	1.232	1.442	III
		5	Pancur	-	133	-	601	734	III
		6	Rembang	-	1.476	-	1.442	2.918	II
		7	Sale	-	-	340	-	340	I
		8	Sulang	-	7	-	129	136	III
	Jumlah			-	3.869	340	5.505	9.714	
29	Semarang	1	Ambarawa	-	876	-	583	1.459	II
		2	Banyubiru	-	393	-	711	1.104	III
		3	Bawen	-	751	-	1.288	2.039	III
		4	Bergas	-	507	-	233	740	II
		5	Bringin	-	1.524	-	998	2.522	II
		6	Getasan	-	-	-	166	166	III
		7	Jambu	-	486	-	318	804	II
		8	Pabelan	-	1.737	-	956	2.693	II
		9	Pringapus	-	471	-	497	968	III
		10	Somowono	-	406	-	467	873	III
		11	Suruh	-	1.053	-	826	1.879	II
		12	Susukan	-	248	-	122	370	II
		13	Tengaran	-	174	-	51	225	II
		14	Tuntang	-	269	-	1.083	1.352	III
		15	Ungaran	-	699	-	1.321	2.020	III
	Jumlah			-	9.594	-	9.620	19.214	
30	Sragen	1	Karangmalang	687	-	3.414	-	4.101	I
		2	Masaran	753	-	2.997	-	3.750	I
		3	Ngrampal	623	-	2.773	-	3.396	I
		4	Sidoharjo	607	-	3.448	-	4.055	I
		5	Gatak	378	-	-	-	378	II
		6	Nguter	600	-	-	-	600	II
		7	Polokarto	148	-	-	-	148	II
		8	Tawangsari	1.006	-	-	-	1.006	II
		9	Lebaksiu	1.095	-	-	-	1.095	II
		10	Gemolong	-	1.399	-	587	1.986	II
		11	Gesi	-	205	-	202	407	II
		12	Gondang	-	2.515	-	1.473	3.988	II
		13	Jenar	-	43	-	91	134	III
		14	Kijambe	-	1.584	-	977	2.561	II
		15	Kedawung	-	3.176	-	714	3.890	II
		16	Miri	-	1.266	-	503	1.769	II
		17	Mondokan	-	23	-	184	207	III
		18	Plupuh	-	2.769	-	1.276	4.045	II
		19	Sambirejo	-	1.249	-	674	1.923	II
		20	Sambung Macan	-	2.439	-	482	2.921	II
		21	Sragen	-	1.781	-	137	1.918	II
		22	Sukodono	-	1.246	-	401	1.647	II
		23	Sumberlawang	-	866	-	351	1.217	II
		24	Tanon	-	2.653	-	895	3.548	II
	Jumlah			5.897	23.214	12.632	8.947	50.690	
31	Sukoharjo	1	Baki	-	933	-	193	1.126	II
		2	Bendosari	-	1.215	-	394	1.609	II
		3	Bulu	-	338	-	233	571	II
		4	Gatak	378	-	657	-	1.035	I
		5	Grogol	-	5	-	23	28	III
		6	Kartasura	-	522	-	216	738	II
		7	Mojolaban	-	1.723	-	610	2.333	II
		8	Nguter	600	-	1.203	-	1.803	I
		9	Polokarto	148	-	341	-	489	I
		10	Sukoharjo	-	204	-	160	364	II
		11	Tawangsari	1.006	-	2.424	-	3.430	I
		12	Weru	-	2.288	-	640	2.928	II
	Jumlah			2.132	7.228	4.625	2.469	16.454	
32	Tegal	1	Adiwerna	-	994	-	531	1.525	II
		2	Balapulang	-	1.146	-	1.093	2.239	II

NO	KABUPATEN	KECAMATAN		LUAS (HA)				JUMLAH	PRIORITAS
				RB	RK	RBK	TR		
		3	Bojong	-	822	-	813	1.635	II
		4	Bumijaya	-	202	-	1.031	1.233	III
		5	Dukuhturi	-	965	-	510	1.475	II
		6	Dukuhwaru	-	1.055	-	183	1.238	II
		7	Kedungbanteng	-	503	-	299	802	II
		8	Kramat	-	2.321	-	944	3.265	II
		9	Lebaksiu	1.095	-	2.778	-	3.873	I
		10	Margasari	-	2.626	-	4.437	7.063	III
		11	Pagerbarang	-	3.205	-	1.665	4.870	II
		12	Pangka	-	1.445	-	867	2.312	II
		13	Slawi	-	898	-	776	1.674	II
		14	Suradadi	-	4.141	-	1.291	5.432	II
		15	Talang	-	571	-	232	803	II
		16	Tarub	-	1.746	-	602	2.348	II
		17	Warureja	-	3.906	-	1.237	5.143	II
	Jumlah			1.095	26.546	2.778	16.511	46.930	
33	Temanggung	1	Bulu	-	1.495	-	313	1.808	II
		2	Candiroto	-	1.030	-	3.675	4.705	III
		3	Jumo	-	688	-	1.324	2.012	III
		4	Kaloran	-	971	-	213	1.184	II
		5	Kandangan	-	1.278	-	833	2.111	II
		6	Kedu	-	2.446	-	1.186	3.632	II
		7	Kranggan	-	1.002	-	742	1.744	II
		8	Ngadirejo	-	1.305	-	1.904	3.209	III
		9	Parakan	-	1.686	-	1.218	2.904	II
		10	Pringsurat	-	585	-	472	1.057	II
		11	Temanggung	-	1.540	-	592	2.132	II
		12	Tembarak	-	1.142	-	405	1.547	II
		13	Tretep	-	417	-	880	1.297	III
	Jumlah			-	15.585	-	13.757	29.342	
34	Wonogiri	1	Baturetno	-	666	-	2.244	2.910	III
		2	Batuwarno	-	93	-	72	165	II
		3	Eromoko	-	289	-	229	518	II
		4	Girimarto	-	17	-	45	62	III
		5	Giritontro	-	474	-	1.103	1.577	III
		6	Giriwoyo	-	582	-	1.034	1.616	III
		7	Jatipurno	-	85	-	117	202	III
		8	Jatiroto	-	392	-	208	600	II
		9	Jatisrono	-	581	-	300	881	II
		10	Kismantoro	-	78	-	1.514	1.592	III
		11	Manyaran	-	173	-	167	340	II
		12	Ngadirojo	-		-	33	33	III
		13	Nguntoronadi	-	85	-	936	1.021	III
		14	Pracimantoro	-	1.201	-	2.153	3.354	III
		15	Purwantoro	-	422	-	840	1.262	III
		16	Sidohardjo	-	438	-	89	527	II
		17	Slogohimo	-	198	-	258	456	III
		18	Tirtomoyo	-	20	-	22	42	III
		19	Wuryantoro	-	-	-	38	38	III
	Jumlah			-	5.794	-	11.402	17.196	
35	Wonosobo	1	Kaliwiro	-	314	-	207	521	II
		2	Leksono	-	449	-	304	753	II
		3	Selomerto	-	97	-	34	131	II
		4	Wadaslintang	-	250	-	193	443	II
	Jumlah			-	1.110	-	738	1.848	

JAWA TIMUR

PETA SAWAH RAWAN BANJIR DAN KEKERINGAN

PROVINSI JAWA TIMUR

U
B T
S

SKALA 1 : 2.000.000

20 0 20 Km

LEGENDA

- Ibukota Kabupaten
- Ibukota Kecamatan
- Batas Provinsi
- Batas Kabupaten
- Batas Kecamatan
- Sungai
- Daerah Irigasi Teknis
- Badan Air

Status Rawan

- Rawan Banjir
- Rawan Banjir dan Kekeringan
- Rawan Kekeringan
- Tidak Rawan

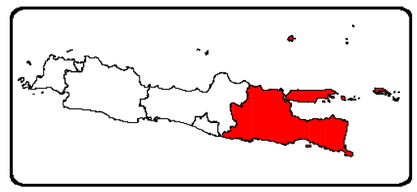

Sumber:

1. Peta Sawah tahun 2006 DEPTAN
2. Peta Kekeringan tahun 2007 LAPAN
3. Peta Banjir tahun 2007 BMG
4. Peta Daerah Irigasi tahun 1997 PU

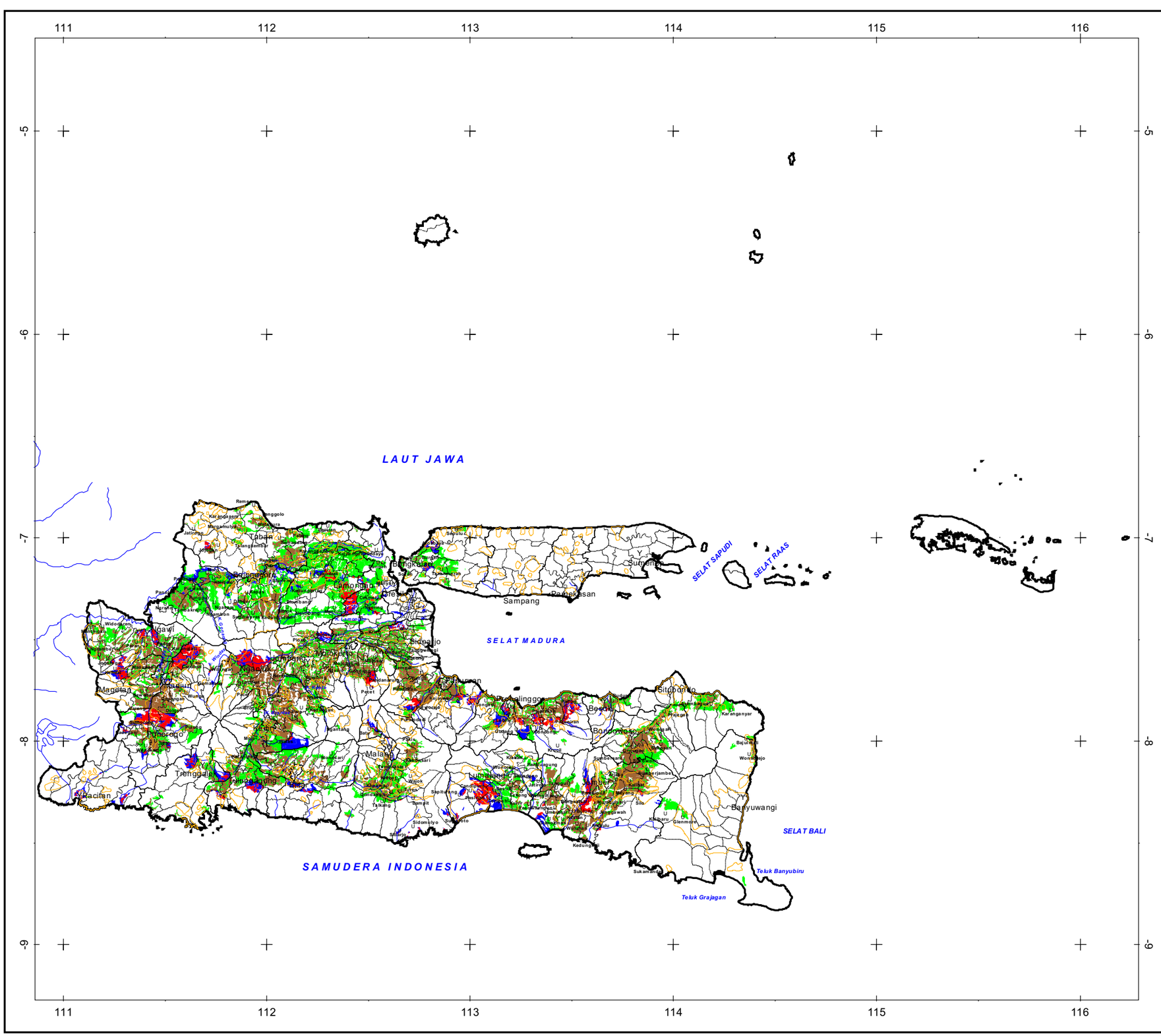

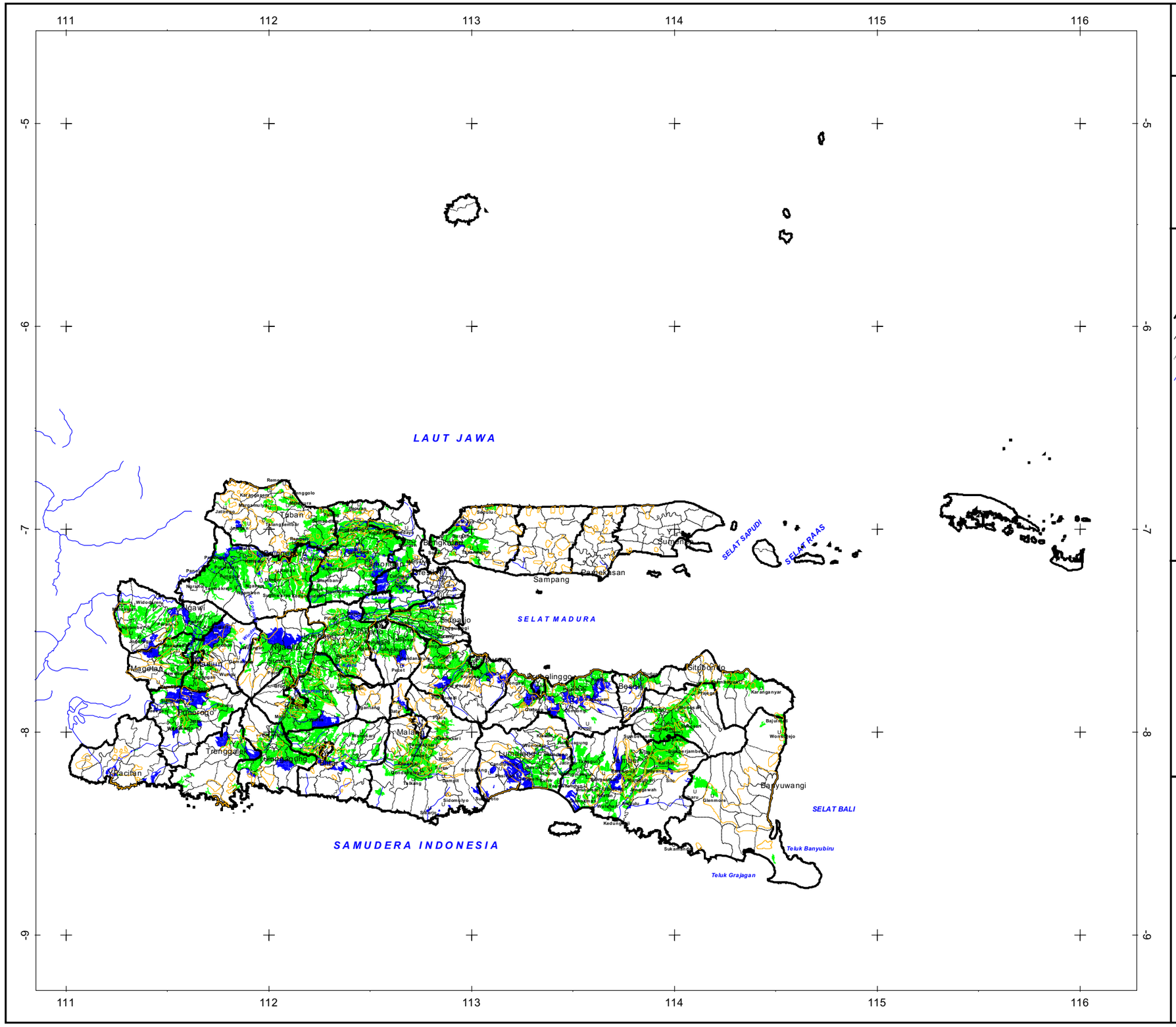

PETA SAWAH RAWAN BANJIR

PROVINSI JAWA TIMUR

U
B T
S

SKALA 1 : 2.000.000

20 0 20 Km

LEGENDA

- Y Ibukota Kabupaten
- U Ibukota Kecamatan
- Batas Provinsi
- Batas Kabupaten
- Batas Kecamatan
- Sungai
- Daerah Irigasi Teknis
- Badan Air

Status Rawan

- Rawan Banjir
- Tidak Rawan

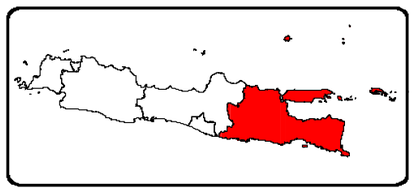

Sumber:
1. Peta Sawah tahun 2006 DEPTAN
2. Peta Banjir tahun 2007 BMG
3. Peta Daerah Irigasi tahun 1997 PU

PETA SAWAH RAWAN KEKERINGAN

PROVINSI JAWA TIMUR

U
B T
S

SKALA 1 : 2.000.000

20 0 20 Km

LEGENDA

- Ibukota Kabupaten
- Ibukota Kecamatan
- Batas Provinsi
- Batas Kabupaten
- Batas Kecamatan
- Sungai
- Daerah Irigasi Teknis
- Badan Air

Status Rawan

- Rawan Kekeringan
- Tidak Rawan

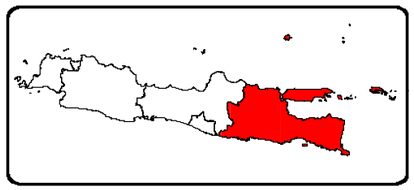

Sumber:
1. Peta Sawah tahun 2006 DEPTAN
2. Peta Kekeringan tahun 2007 LAPAN
3. Peta Daerah Irigasi tahun 1997 PU

LAUT JAWA
SELAT MADURA
SELAT SAPUDI
SELAT RAAS
SELAT BALI
SAMUDERA INDONESIA
Teluk Banyubiru
Teluk Grajagan
Bangkalan
Sumenep
Pamekasan
Sampang
Tuban
Bojonegoro
Lamongan
Gresik
Surabaya
Mojokerto
Jombang
Nganjuk
Sidoarjo
Pasuruan
Probolinggo
Situbondo
Bondowoso
Jember
Lumajang
Malang
Blitar
Tulungagung
Trenggalek
Ponorogo
Magetan
Ngawi
Pacitan
Banyuwangi
Kediri
Madiun

111 112 113 114 115 116

-5 -6 -7 -8 -9

SAWAH RAWAN BANJIR, RAWAN KERING
RAWAN BANJIR DAN KEKERINGAN
Propinsi Jawa Timur

NO	KABUPATEN	KECAMATAN		LUAS (HA)				JUMLAH	PRIORITAS
				RB	RK	RBK	TR		
1	Bangkalan	1	Arosbaya	1.182	-	345	117	1.644	I
		2	Bangkalan	81	698	-	1.018	1.797	II
		3	Burneh	343	694	20	3.120	4.177	I
		4	Galis	-	229	-	3.411	3.640	III
		5	Geger	114	35	-	1.294	1.443	III
		6	Kamal	-	21	-	318	339	III
		7	Kwanyar	-	452	-	1.006	1.458	III
		8	Labang	104	1	30	834	969	I
		9	Modung	-	11	-	401	412	III
		10	Sepulu	-	438	-	793	1.231	II
		11	Socah	2	467	-	792	1.261	II
		12	Tanah Merah	2	376	-	4.129	4.507	III
		13	Tragah	1.032	15	336	411	1.794	I
			Jumlah	2.860	3.437	731	17.644	24.672	
2	Banyuwangi	1	Glenmore	-	394	-	1.357	1.751	III
		2	Kalibaru	-	149	-	4.025	4.174	III
		3	Wongsorejo	-	1.371	-	1.254	2.625	II
		4	Tegaldlimo	-	-	-	586	586	III
			Jumlah	-	1.914	-	7.222	9.136	
3	Blitar	1	Binangun	-	-	-	688	688	III
		2	Doko	-	-	-	580	580	III
		3	Gandusari	-	240	-	2.629	2.869	III
		4	Garum	-	774	-	949	1.723	II
		5	Kanigoro	-	1.752	-	519	2.271	II
		6	Kesamben	-	1.064	-	1.682	2.746	II
		7	Nglegok	-	1.396	-	2.248	3.644	II
		8	Panggung Rejo	-	98	-	479	577	III
		9	Ponggok	-	3.549	-	3.693	7.242	II
		10	Sanankulon	-	1.303	-	357	1.660	II
		11	Selopuro	-	1.725	-	246	1.971	II
		12	Selorejo	-	769	-	201	970	II
		13	Srengat	-	2.534	-	1.038	3.572	II
		14	Talun	-	2.492	-	239	2.731	II
		15	Udanawu	-	2.440	-	775	3.215	II
		16	Wlingi	-	458	-	939	1.397	III
		17	Wonodadi	-	1.743	-	1.051	2.794	II
			Jumlah	-	22.337	-	18.313	40.650	
4	Bojonegoro	1	Balen	-	587	-	235	822	II
		2	Baureno	1.434	-	4.011	-	5.445	I
		3	Bojonegoro	-	873	-	232	1.105	II
		4	Bubulan	13	-	207	-	220	I
		5	Dander	808	-	3.188	-	3.996	I
		6	Kalitidu	1.074	-	4.696	-	5.770	I
		7	Kanor	982	-	4.098	-	5.080	I
		8	Kapas	-	1.508	-	191	1.699	II
		9	Kasiman	3.019	-	120		3.139	I
		10	Kedungadem	-	6.634	-	1.241	7.875	II
		11	Kepoh Baru	-	4.310	-	290	4.600	II
		12	Malo	-	1.632	-	2.921	4.553	II
		13	Margomulyo	-	-	-	205	205	III
		14	Ngambon	-	335	-	569	904	II
		15	Ngasem	-	7.413	-	2.661	10.074	II
		16	Ngraho	-	3.685	-	4.138	7.823	II
		17	Padangan	1.934	-	-	-	1.934	II

NO	KABUPATEN	KECAMATAN		LUAS (HA)				JUMLAH	PRIORITAS
				RB	RK	RBK	TR		
		18	Purwosari	2.870	-	3.101	-	5.971	I
		19	Sugihwaras	-	3.537	-	821	4.358	II
		20	Sukosewu	-	1.192	-	159	1.351	II
		21	Sumberejo		-	1.930	-	1.930	I
		22	Tambakrejo	-	3.794	-	5.146	8.940	II
		23	Temayang	-	2.180	-	340	2.520	II
		24	Trucuk	-	1.411	-	946	2.357	II
			Jumlah	12.134	39.091	21.351	20.095	92.671	
5	Bondowoso	1	Bondowoso	-	1.089	-	351	1.440	II
		2	Cermee	-	601	-	1.575	2.176	III
		3	Curahdami	-	1.487	-	946	2.433	II
		4	Grujugan	-	1.954	-	548	2.502	II
		5	Klabang	-	1.162	-	464	1.626	II
		6	Maesan	-	2.455	-	425	2.880	II
		7	Pakem	-	212	-	661	873	III
		8	Prajekan	-	1.100	-	999	2.099	II
		9	Pujer	-	2.165	-	1.559	3.724	II
		10	Sukosari	-	1.616	-	2.091	3.707	II
		11	Tamanan	-	3.814	-	1.307	5.121	II
		12	Tapen	-	1.845	-	1.582	3.427	II
		13	Tegalampel	-	686	-	963	1.649	II
		14	Tenggarang	-	2.166	-	151	2.317	II
		15	Tlogosari	-	1.508	-	2.442	3.950	II
		16	Wonosari	-	2.455	-	504	2.959	II
		17	Wringin	57	-	-	-	57	II
			Jumlah	57	26.315	-	16.568	42.940	
6	Gresik	1	Balongpanggang	914	-	5.156	-	6.070	I
		2	Benjeng	-	3.397	-	974	4.371	II
		3	Bungah	-	169	-	1.364	1.533	III
		4	Cerme	1.977	-	2.669	-	4.646	I
		5	Dryorejo	-	1.092	-	1.166	2.258	II
		6	Duduksampeyan	3.885	-	621	-	4.506	I
		7	Dukun	-	2.322	-	3.010	5.332	II
		8	Kebomas	-	30	-	145	175	III
		9	Kedamean	623	-	2.391	-	3.014	I
		10	Manyar	-	3.913	-	323	4.236	II
		11	Menganti	1.207	-	2.058	-	3.265	I
		12	Panceng	-	192	-	217	409	II
		13	Sidayu	-	53	-	250	303	III
		14	Wringinanom	-	1.275	-	1.493	2.768	II
			Jumlah	8.606	12.443	12.895	8.942	42.886	
7	Jember	1	Ajung	-	2.394	-	737	3.131	II
		2	Ambulu	-	4.546	-	784	5.330	II
		3	Arjasa	-	1.090	-	640	1.730	II
		4	Balung	-	3.034	-	93	3.127	II
		5	Bangsalsari	-	724	-	2.616	3.340	III
		6	Gumuk Sari	-	778	-	1.646	2.424	III
		7	Jebluk	-	1.291	-	612	1.903	II
		8	Jenggawah	-	2.429	-	549	2.978	II
		9	Jombang	-	1.913	-	632	2.545	II
		10	Kalisat	-	7.661	-	499	8.160	II
		11	Kaliwates	-	1.642	-	574	2.216	II
		12	Kencong	2.360	779	-	-	3.139	II
		13	Iedokombo	-	3.382	-	1.161	4.543	II
		14	Mayang	-	2.932	-	775	3.707	II
		15	Mumbulsari	-	1.863	-	904	2.767	II

NO	KABUPATEN	KECAMATAN	LUAS (HA)				JUMLAH	PRIORITAS
			RB	RK	RBK	TR		
		16 Pakusari	-	3.180	-	113	3.293	II
		17 Panti	1.847	-	1.725	-	3.572	I
		18 Patrang	-	624	-	1.179	1.803	II
		19 Puger	-	1.758	-	1.815	3.573	II
		20 Rambipuji	104	-	3.845	-	3.949	I
		21 Semboro	-	1.555	-	198	1.753	II
		22 Silo	539	-	462	-	1.001	I
		23 Sukorambi	-	2.165	-	1.120	3.285	II
		24 Sukowono	-	4.453	-	1.765	6.218	II
		25 Sumber Baru	-	4.853	-	2.265	7.118	II
		26 Sumberjamber	-	720	-	3.686	4.406	III
		27 Sumbersari	-	1.408	-	1.114	2.522	II
		28 Tanggul	-	2.259	-	1.828	4.087	II
		29 Tempurejo	536	-	179	-	715	I
		30 Umbulsari	-	2.624	-	476	3.100	II
		31 Wuluhan	-	3.716	-	482	4.198	II
		Jumlah	5.386	65.773	6.211	28.263	105.633	
8	Jombang	1 Bandar Kedung Mulyo	-	730	-	583	1.313	II
		2 Bareng	-	2.430	-	757	3.187	II
		3 Diwek	-	2.069	-	1.404	3.473	II
		4 Gudo	-	1.808	-	941	2.749	II
		5 Jogo Roto	-	1.293	-	783	2.076	II
		6 Jombang	-	643	-	788	1.431	II
		7 Kabuh	-	2.022	-	902	2.924	II
		8 Kesamben	-	2.087	-	2.223	4.310	II
		9 Kudu	1.781	-	1.250	-	3.031	I
		10 Megaluh	-	1.560	-	1.287	2.847	II
		11 Mojoagung	-	1.957	-	1.142	3.099	II
		12 Mojowarno	-	3.990	-	967	4.957	II
		13 Ngoro	-	2.149	-	1.935	4.084	II
		14 Perak	-	1.544	-	873	2.417	II
		15 Peterongan	-	1.142	-	920	2.062	II
		16 Plandaan	-	1.093	-	437	1.530	II
		17 Ploso	-	983	-	930	1.913	II
		18 Sumobito	-	2.402	-	1.122	3.524	II
		19 Tembelang	-	1.570	-	1.193	2.763	II
		Jumlah	1.781	31.472	1.250	19.187	53.690	
9	Kediri	1 Banyakan	-	842	-	705	1.547	II
		2 Gampengrejo	-	813	-	323	1.136	II
		3 Grogol	-	268	-	1.543	1.811	III
		4 Gurah	-	4.227	-	448	4.675	II
		5 Kandangan	-	1.109	-	2.051	3.160	II
		6 Kandat	-	1.684	-	2.117	3.801	II
		7 Kepung	-	710	-	1.858	2.568	III
		8 Kras	-	3.945	-	1.647	5.592	II
		9 Kunjang	-	2.043	-	401	2.444	II
		10 Mojo	-	492	-	1.246	1.738	III
		11 Ngadiluwih	-	1.683	-	1.936	3.619	II
		12 Ngncar	6.712	-	440	-	7.152	I
		13 Pagu	-	4.711	-	279	4.990	II
		14 Papar	-	2.816	-	362	3.178	II
		15 Pare	-	3.611	-	1.014	4.625	II
		16 Plemahan	-	2.515	-	50	2.565	II
		17 Plosokaten	-	3.322	-	1.241	4.563	II
		18 Puncu	-	1.014	-	1.226	2.240	II
		19 Purwoasri	-	1.573	-	3.360	4.933	III
		20 Ringinrejo	-	2.200	-	2.203	4.403	II
		21 Semen	-	5	-	1.555	1.560	III
		22 Tarokan	-	1.576	-	221	1.797	II
		23 Wates	-	4.140	-	1.606	5.746	II
		Jumlah	6.712	45.299	440	27.392	79.843	

NO	KABUPATEN	KECAMATAN	LUAS (HA)				JUMLAH	PRIORITAS
			RB	RK	RBK	TR		
10	Kodya Batu	1 Batu	-	142	-	4	146	II
		2 Bumiaji	781	-	402	-	1.183	I
		3 Junrejo	-	708	-	319	1.027	II
		Jumlah	781	850	402	323	2.356	
11	Kodya Blitar	1 Kepanjenkidul	-	120	-	78	198	II
		2 Sananwetan	-	42	-	23	65	II
		3 Sukorejo	-	289	-	24	313	II
		Jumlah	-	451	-	125	576	
12	Kodya Kediri	1 Kota Kediri	-	572	-	123	695	II
		2 Mojoroto	-	123	-	958	1.081	III
		3 Pesantren	-	1.473	-	307	1.780	II
		Jumlah	-	2.168	-	1.388	3.556	
13	Kodya Madiun	1 Kartoharjo	-	386	-	492	878	II
		2 Mangu Harjo	-	166	-	171	337	II
		3 Taman	460	-	102	1	563	I
		Jumlah	460	552	102	664	1.778	
14	Kodya Malang	1 Kedungkandang	177	-	140	-	317	I
		2 Lowokwaru	-	-	5	-	5	I
		3 Sukun	5	-	14	-	19	I
		Jumlah	182	-	159	-	341	
15	Kodya Mojokerto	1 Prajurit Kulon	-	105	-	229	334	III
		Jumlah	-	105	-	229	334	
16	Kodya Pasuruan	1 Bugulkidul	-	767	-	212	979	II
		2 Gadingrejo	-	454	-	168	622	II
		3 Purworejo	-	213	-	40	253	II
		Jumlah	-	1.434	-	420	1.854	
17	Kodya Probolinggo	1 Kademangan	688	830	833	374	2.725	I
		2 Mayangan	-	296	-	393	689	II
		3 Wonoasih	-	10	-	11	21	II
		Jumlah	688	1.136	833	778	3.435	
18	Kodya Surabaya	1 Benowo	298	-	58	-	356	I
		2 Gayungan	16	-	-	-	16	II
		3 Gunung Anyar	262	-	-	-	262	II
		4 Jambangan	20	-	-	-	20	II
		5 Karang Pilang	244	-	68	-	312	I
		6 Lakar Santri	445	-	-	-	445	II
		7 Mulyorejo	48	-	-	-	48	II
		8 Rungkut	153	-	-	-	153	II
		9 Sukolilo	281	-	-	-	281	II
		10 Wiyung	236	-	-	-	236	II
		Jumlah	2.003	-	126	-	2.129	
19	Lamongan	1 Babat	525	443		1.430		II
		2 Blubuk	12	34		2.293		III
		3 Brondong		-		3.291		III
		4 Deket	170	-		4.123		III
		5 Glagah		-		4.936		III
		6 Kalitengah	337	186		3.169		III
		7 Kembangbahu		292		4.302		III
		8 Karang Geneng	294	412		2.676		III
		9 Karangbinangun	183	-		4.462		III
		10 Kedungpring	333	584		4.309		III
		11 Lamongan	447	-		1.426		III
		12 Laren	191	126		6.681		III
		13 Maduran	175	37		2.421		III
		14 Mantup		22		4.880		III
		15 Modo	774	71		5.630		III
		16 Ngimbang		176		3.172		III

NO	KABUPATEN	KECAMATAN	LUAS (HA)				JUMLAH	PRIORITAS
			RB	RK	RBK	TR		
		17 Paciran		33		612		III
		18 Pucuk	1.208	288		1.966		II
		19 Sambeng		14		5.592		III
		20 Sekaran	133	23		4.180		III
		21 Solokuro		118		1.191		III
		22 Sugio	-	1.494	-	3.380		III
		23 Sukodadi	277	-	1.693	3.091		I
		24 Sukorame		1.286		3.747		III
		25 Tikung	403	1.032	3.579	2.629		I
		26 Turi	97	-		3.853		III
		Jumlah	2.003	-	126	-	2.129	
17	Lumajang	1 Candipuro	1.436	477	5.115	-	7.028	I
		2 Jatiroto	780	477	-	-	1.257	II
		3 Kedungjajang	-	477	-	348	825	II
		4 Klakah	-	477	-	679	1.156	II
		5 Kunir	-	1.338	-	1.390	2.728	II
		6 Lumajang	-	1.707	-	1.761	3.468	II
		7 Padang	-	-	-	134	134	III
		8 Pasirian	4.385	-	3.933	-	8.318	I
		9 Pasrujambe	-	515	-	2.241	2.756	III
		10 Pronojiwo	872	-	265	-	1.137	I
		11 Raduagung	-	151	-	1.411	1.562	III
		12 Ranuyoso	-	-	-	685	685	III
		13 Rowokangkung	-	655	-	1.050	1.705	II
		14 Senduro	-	-	-	437	437	III
		15 Sukodono	-	344	-	715	1.059	III
		16 Tekung	-	1.005	-	229	1.234	II
		17 Tempeh	-	961	-	6.737	7.698	III
		18 Tempursari	271	-	430	-	701	I
		19 Yosowilangun	-	1.178	-	1.476	2.654	II
		Jumlah	7.744	9.762	9.743	19.293	46.542	
18	Madiun	1 Balerejo	986	-	4.419	-	5.405	I
		2 Dagangan	-	1.355	-	299	1.654	II
		3 Dolopo	-	3.633	-	1.423	5.056	II
		4 Geger	-	2.484	-	21	2.505	II
		5 Gemarang	604	-	162	-	766	I
		6 Jiwan	-	2.033	-	983	3.016	II
		7 Kenbonsari	-	4.528	-	142	4.670	II
		8 Madiun	-	1.976	-	266	2.242	II
		9 Mejayan	-	949	-	788	1.737	II
		10 Pilangkenceng	1.503	-	5.033	-	6.536	I
		11 Saradan	-	2.451	-	1.076	3.527	II
		12 Sawahan	-	1.392	-	991	2.383	II
		13 Wonoasri	-	1.156	-	500	1.656	II
		14 Wungu	-	1.023	-	572	1.595	II
		Jumlah	3.093	22.980	9.614	7.061	42.748	
19	Magetan	1 Bendo	-	1.262	-	1.532	2.794	II
		2 Karangmojo	-	3.345	-	931	4.276	II
		3 Karangrejo	-	-	-	823	823	III
		4 Kawedanan	-	1.667	-	904	2.571	II
		5 Lembeyan	-	3.614	-	559	4.173	II
		6 Magetan	-	701	-	226	927	II
		7 Maospati	-	1.091	-	602	1.693	II
		8 Panekan	1.265	-	2.496	-	3.761	I
		9 Parang	-	-	-	201	201	III
		10 Sukomoro	-	1.926	-	812	2.738	II
		11 Takeran	-	3.510	-	647	4.157	II
		Jumlah	1.265	17.116	2.496	7.237	28.114	

NO	KABUPATEN	KECAMATAN	LUAS (HA)				JUMLAH	PRIORITAS
			RB	RK	RBK	TR		
20	Malang	1 Ampelgading	748	-	160	-	908	I
		2 Bantur	-	420	-	1.073	1.493	III
		3 Bululawang	-	1.159	-	2.705	3.864	III
		4 Dampit	-	119	-	154	273	II
		5 Dau	-	1	-	11	12	III
		6 Donomulyo	-	443	-	836	1.279	II
		7 Gedangan	-	187	-	522	709	III
		8 Gondanglegi	-	2.938	-	2.927	5.865	II
		9 Jabung	-	1.197	-	1.020	2.217	II
		10 Kalipare	-	28	-	1.637	1.665	III
		11 Karangploso	-	246	-	94	340	II
		12 Kesembon	-	215	-	583	798	III
		13 Kepanjen	-	3.056	-	1.456	4.512	II
		14 Kromengan	-	1.107	-	494	1.601	II
		15 Lawang	-	327	-	23	350	II
		16 Ngajum	-	377	-	1.240	1.617	III
		17 Ngantang	-		-	1.240	1.240	III
		18 Pagak	-	443	-	1.033	1.476	III
		19 Pagelaran	-	2.542	-	1.693	4.235	II
		20 Pakis	-	858	-	432	1.290	II
		21 Pakisaji	-	1.470	-	768	2.238	II
		22 Poncokusumo	-	545	-	1.112	1.657	III
		23 Sumber Pucung	-	1.521	-	531	2.052	II
		24 Sumber Manjing	680	-	332	-	1.012	I
		25 Tajinan	-	905	-	2.437	3.342	III
		26 Tirto Yudo	49	-	75	-	124	I
		27 Tumpang	-	2.077	-	557	2.634	II
		28 Turen	-	1.358	-	2.246	3.604	II
		29 Wagir	-	584	-	120	704	II
		30 Wajak	-	84	-	680	764	III
		31 Wonosari	-	188	-	253	441	II
		Jumlah	1.477	24.395	567	27.877	54.316	
21	Mojokerto	1 Bangsal	-	1.659	-	656	2.315	II
		2 Damar Blandong	-	1.093	-	1.661	2.754	II
		3 Dlanggu	-	2.911	-	559	3.470	II
		4 Gedek	-	1.179	-	1.210	2.389	II
		5 Gondang	-	2.332	-	603	2.935	II
		6 Jatirejo	-	1.981	-	543	2.524	II
		7 Jetis	-	1.761	-	1.531	3.292	II
		8 Kemlagi	-	2.365	-	1.467	3.832	II
		9 Kutorejo	-	3.001	-	621	3.622	II
		10 Mojosari	-	1.092	-	555	1.647	II
		11 Ngoro	-	1.159	-	1.083	2.242	II
		12 Pacet	563	-	2.683	-	3.246	I
		13 Pungging	-	2.427	-	660	3.087	II
		14 Puri	-	2.075	-	902	2.977	II
		15 Sooko	-	648	-	494	1.142	II
		16 Trawas	-	103	-	138	241	II
		17 Trowulan	-	1.400	-	817	2.217	II
		Jumlah	563	27.186	2.683	13.500	43.932	
22	Nganjuk	1 Bagor	-	2.662	-	728	3.390	II
		2 Baron	-	1.896	-	116	2.012	II
		3 Berbek	-	1.602	-	1.192	2.794	II
		4 Gondang	668	-	4.731	-	5.399	I
		5 Jatikalen	-	1.223	-	909	2.132	II
		6 Kertosono	-	1.961	-	452	2.413	II

NO	KABUPATEN	KECAMATAN	LUAS (HA)				JUMLAH	PRIORITAS
			RB	RK	RBK	TR		
		7 Lengkong	-	1.838	-	687	2.525	II
		8 Loceret	-	1.845	-	925	2.770	II
		9 Nganjuk	-	1.300	-	802	2.102	II
		10 Ngetos	-	95	-	13	108	II
		11 Ngronggot	-	2.957	-	397	3.354	II
		12 Pace	-	1.503	-	866	2.369	II
		13 Patianrowo	-	1.076	-	850	1.926	II
		14 Prambon	-	2.564	-	508	3.072	II
		15 Rejoso	1.773	-	5.108	-	6.881	I
		16 Sawahan	-	-	-	907	907	III
		17 Sukomoro	-	2.440	-	319	2.759	II
		18 Tanjunganom	-	4.573	-	174	4.747	II
		19 Wilangan	-	1.777	-	1.123	2.900	II
		Jumlah	2.441	31.312	9.839	10.968	54.560	
23	Ngawi	1 Bringin	-	648	-	686	1.334	II
		2 Geneng	-	4.688	-	1.209	5.897	II
		3 Jogorogo	-	1.556	-	652	2.208	II
		4 Karanganyar	-	176	-	672	848	III
		5 Karangjati	-	3.296	-	2.021	5.317	II
		6 Kedunggalar	-	2.282	-	1.475	3.757	II
		7 Kendal	1.226	-	1.713	-	2.939	I
		8 Kwadungan	-	2.362	-	1.030	3.392	II
		9 Mantingan	-	1.133	-	1.365	2.498	II
		10 Ngawi	1.347	-	3.165	-	4.512	I
		11 Ngrambe	-	2.489	-	1.648	4.137	II
		12 Padas	-	2.527	-	1.221	3.748	II
		13 Pangkur	-	1.869	-	1.149	3.018	II
		14 Paron	-	4.139	-	1.772	5.911	II
		15 Pitu	-	161	-	1.067	1.228	III
		16 Sine	-	1.577	-	2.414	3.991	II
		17 Widodaren	-	2.083	-	4.137	6.220	II
		Jumlah	2.573	30.986	4.878	22.518	60.955	
24	Pacitan	1 Arjosari	47	-	11	5	63	I
		2 Kebon Agung	-	5	-	175	180	III
		3 Ngadirojo	1.092	-	619	-	1.711	I
		4 Pacitan	1.068	-	547	-	1.615	I
		5 Tegalombo	-	-	-	59	59	III
		Jumlah	2.207	5	1.177	257	3.646	
25	Pasuruan	1 Bangil	-	487	-	364	851	II
		2 Beji	-	3.366	-	292	3.658	II
		3 Gempol	-	4.130	-	4.130	8.260	II
		4 Gondang Wetan	-	1.807	-	314	2.121	II
		5 Grati	840	-	1.201	-	2.041	I
		6 Kejayan	-	2.071	-	67	2.138	II
		7 Kraton	-	2.628	-	789	3.417	II
		8 Lekok	-	924	-	917	1.841	II
		9 Nguling	1.097	-	1.229	-	2.326	I
		10 Pandaan	-	2.906	-	422	3.328	II
		11 Pasrepan	-	8	-	33	41	III
		12 Pohjentrek	-	894	-	167	1.061	II
		13 Prigen	-	467	-	328	795	II
		14 Purwodadi	-	846	-	1.232	2.078	II
		15 Purwosari	1.120	-	2.510	-	3.630	I
		16 Rejoso	-	2.770	-	256	3.026	II
		17 Rembang	-	3.685	-	496	4.181	II
		18 Sukorejo	-	2.545	-	513	3.058	II
		19 Winongan	-	1.098	-	487	1.585	II
		20 Wonorejo	-	2.821	-	522	3.343	II
		Jumlah	3.057	33.453	4.940	11.329	52.779	

NO	KABUPATEN	KECAMATAN	LUAS (HA)				JUMLAH	PRIORITAS
			RB	RK	RBK	TR		
26	Ponorogo	1 Babadan	355	-	3.526	-	3.881	I
		2 Badegan	474	-	380	-	854	I
		3 Balong	-	813	-	1.390	2.203	II
		4 Bungkal	-	546	-	259	805	II
		5 Jambon	-	1.278	-	659	1.937	II
		6 Jenangan	1.828	-	4.070	-	5.898	I
		7 Jetis	-	2.349	-	780	3.129	II
		8 Kauman	-	2.080	-	401	2.481	II
		9 Mlarak	-	824	-	1.184	2.008	II
		10 Ngebel	-	116	-	301	417	III
		11 Ponorogo	-	1.151	-	600	1.751	II
		12 Pulung	-	2.468	-	1.725	4.193	II
		13 Sambit	-	980	-	1.080	2.060	II
		14 Sampung	-	991	-	1.197	2.188	II
		15 Sawoo	282	-	346	-	628	I
		16 Siman	-	1.633	-	1.120	2.753	II
		17 Slahung	795	-	242	-	1.037	I
		18 Sooko	-	30	-	3.009	3.039	III
		19 Sukorejo	760	-	3.845	-	4.605	I
		Jumlah	4.494	15.259	12.409	13.705	45.867	
27	Probolinggo	1 Bantaran	-	538	-	285	823	II
		2 Banyu Anyar	-	1.410	-	386	1.796	II
		3 Besuk	-	71.813	-	119	71.932	II
		4 Dringu	-	1.449	-	657	2.106	II
		5 Gading	821	-	2.352	-	3.173	I
		6 Gending	-	1.659	-	900	2.559	II
		7 Kota Anyar	774	-	2.197	-	2.971	I
		8 Kraksaan	-	1.432	-	1.374	2.806	II
		9 Krejengan	-	2.004	-	275	2.279	II
		10 Krucil	-	435	-	733	1.168	II
		11 Kuripan	-	251	-	713	964	III
		12 Leces	-	514	-	138	652	II
		13 Lumbang	-	295	-	923	1.218	III
		14 Maron	287	-	2.244	-	2.531	I
		15 Paiton	-	3.824	-	2.052	5.876	II
		16 Pajarakan	-	1.186	-	651	1.837	II
		17 Pakuniran	369	-	2.490	-	2.859	I
		18 Sukapura	-	-	-	15	15	III
		19 Sumber Asih	-	870	-	1.921	2.791	III
		20 Tegal Siwalan	3.238	-	1.229	-	4.467	I
		21 Tiris	-	-	-	1.664	1.664	III
		22 Tongas	-	1.100	-	1.367	2.467	II
		23 Wonomerto	3.023	-	665	-	3.688	I
		Jumlah	8.512	88.780	11.177	14.173	122.642	
28	Sidoarjo	1 Balong Bendo	-	1.922	-	1.092	3.014	II
		2 Buduran	-	331	-	416	747	II
		3 Candi	-	786	-	863	1.649	II
		4 Gedangan	-	667	-	882	1.549	II
		5 Jabon	-	678	-	260	938	II
		6 Krembung	-	1.950	-	714	2.664	II
		7 Krian	-	2.065	-	977	3.042	II
		8 Porong	-	626	-	772	1.398	II
		9 Prambon	-	1.209	-	633	1.842	II
		10 Sedati	-	483	-	1.155	1.638	III
		11 Sidoarjo	-	1.167	-	686	1.853	II
		12 Sukodono	-	1.191	-	788	1.979	II
		13 Taman	-	1.107	-	1.001	2.108	II
		14 Tanggulangin	-	722	-	635	1.357	II

NO	KABUPATEN	KECAMATAN	LUAS (HA)				JUMLAH	PRIORITAS
			RB	RK	RBK	TR		
		15 Tarik	-	1.415	-	992	2.407	II
		16 Tulangan	-	1.752	-	1.157	2.909	II
		17 Waru	-	122	-	765	887	III
		18 Wonoayu	-	1.656	-	996	2.652	II
		Jumlah	-	19.849	-	14.784	34.633	
29	Situbondo	1 Arjasa	-	909	-	2.136	3.045	III
		2 Asembagus	-	1.329	-	1.919	3.248	II
		3 Banyuglugur	-	706	-	650	1.356	II
		4 Banyuputih	-	333	-	4.522	4.855	III
		5 Besuki	-	1.414	-	332	1.746	II
		6 Bungatan	-	320	-	1.174	1.494	III
		7 Jangkar	-	1.664	-	3.038	4.702	II
		8 Jatibanteng	446	-	172	-	618	I
		9 Kapongan	-	15	-	601	616	III
		10 Mangaran	-	24	-	-	24	II
		11 Mlandingan	-	245	-	823	1.068	III
		12 Panji	-	23	-	441	464	III
		13 Situbondo	-	11	-	374	385	III
		14 Suboh	-	1.074	-	933	2.007	II
		Jumlah	446	8.067	172	16.943	25.628	
30	Trenggalek	1 Bendungan	1.889	-	3	-	1.892	I
		2 Dongko	-	-	-	265	265	III
		3 Durenan	1.891	-	1.222	-	3.113	I
		4 Gandusari	-	400	-	282	682	II
		5 Karangan	-	318	-	339	657	II
		6 Munjungan	-	153	-	264	417	II
		7 Panggul	-	459	-	1.298	1.757	III
		8 Pogalan	-	1.125	-	2.278	3.403	III
		9 Trenggalek	-	623	-	1.942	2.565	III
		10 Tugu	2.541	-	1.300	-	3.841	I
		11 Watulimo	-	118	-	775	893	III
		Jumlah	6.321	3.196	2.525	7.443	19.485	
31	Tuban	1 Bangilan	194	-	805	-	999	I
		2 Jatirogo	-	87	-	333	420	III
		3 Jenu	-	808	-	1.554	2.362	II
		4 Kerek	-	1.090	-	2.013	3.103	II
		5 Merakurak	-	1.595	-	1.919	3.514	II
		6 Montong	-	229	-	720	949	III
		7 Palang	-	2.080	-	2.620	4.700	II
		8 Parengan	84	-	138	-	222	I
		9 Plumpang	-	4.746	-	2.796	7.542	II
		10 Rengel	-	2.651	-	2.092	4.743	II
		11 Semanding	-	1.450	-	815	2.265	II
		12 Senori	-	731	-	412	1.143	II
		13 Singgahan	-	445	-	182	627	II
		14 Soko	-	1.053	-	456	1.509	II
		15 Tambakboyo	-	110	-	372	482	III
		16 Tuban	-	356	-	323	679	II
		17 Widang	-	6.249	-	2.385	8.634	II
		Jumlah	278	23.680	943	18.992		

NO	KABUPATEN	KECAMATAN	LUAS (HA)				JUMLAH	PRIORITAS
			RB	RK	RBK	TR		
32	Tulungagung	1 Bandung	-	1.756	-	1.348	3.104	II
		2 Besuki	408	-	643	-	1.051	I
		3 Boyolangu	-	960	-	1.876	2.836	II
		4 Campur Darat	-	729	-	886	1.615	II
		5 Gondang	-	1.240	-	1.206	2.446	II
		6 Kalidawir	2.542	-	1.829	-	4.371	I
		7 Karangrejo	-	1.339	-	740	2.079	II
		8 Kauman	-	956	-	468	1.424	II
		9 Kedungwaru	-	461	-	1.949	2.410	III
		10 Ngantru	-	1.467	-	2.430	3.897	II
		11 Ngunut	-	1.472	-	2.364	3.836	II
		12 Pager Wojo	-	12	-	534	546	III
		13 Pakel	-	2.599	-	785	3.384	II
		14 Rejotangan	-	3.566	-	1.635	5.201	II
		15 Sendang	-	109	-	21	130	II
		16 Sumbergempol	-	677	-	2.646	3.323	III
		17 Tanggung Gunung	-	-	-	114	114	III
		18 Tulungagung	-	175	-	164	339	II
		Jumlah	2.950	17.518	2.472	19.166	42.106	